



# **REGION PUSZCZY BIAŁOWIESKIEJ**

**Informator turystyczny**



## Spis treści



O regionie



Najciekawsze obiekty w Powiecie Hajnowskim



Obiekty Białowieskiego Parku Narodowego



Turystyczna kolejka wąskotorowa Białowieskie Drezyny



Punkty informacji turystycznej



Biura, agencje turystyczne, usługi przewodnickie i inne



Wypożyczalnie sprzętu sportowo-rekreacyjnego



Konie (bryczki, sanie)



Kąpieliska, obiekty rekreacyjne, sauny, ruskie banie, wędkarstwo



Wioski tematyczne



Inne atrakcje



Szlaki turystyczne: piesze, rowerowe, nordic walking, trasy do nart biegowych



Zwiedzanie białoruskiej części Puszczy Białowieskiej



Obieżyłas - mobilny przewodnik po puszczy białowieskiej



Ścieżki edukacyjne



Questing



Obiekty sakralne



Muzea, skanseny, izby regionalne, galerie



Miejsca ogniskowe



Wieże widokowe



Noclegi



Gastronomia



Przydatne adresy



info

## O REGIONIE

We wschodniej części Polski, tuż przy granicy z Białorusią leży Puszcza Białowieska - jeden z najcenniejszych kompleksów leśnych w Europie, ostatni naturalny las nizinny oraz królestwo największego europejskiego ssaka - żubra.

Region Puszczy Białowieskiej jest idealnym miejscem do wypoczynku dla spragnionych



spokoju i kontaktu z przyrodą turystów. Dzięki sieci szlaków turystycznych dotrzenie Państwo do najbardziej urokliwych puszczańskich zakątków, a ścieżki edukacyjne pozwolą na poznanie różnych ciekawostek i jej mieszkańców.

Niecodzienną atrakcją stanowi przejazd kolejką wąskotorową do środkowej osady Topiło, gdzie w pięknie położonych stawach można złowić bardzo duże ryby, a w ich pobliżu pobawić się przy ognisku, czy po prostu pospacerować.

Równie interesującymi miejscami do wypoczynku są zbiorniki wodne: Siemianówka, Rępczyce i Bachmaty, gdzie można wędkować, uprawiać sporty wodne, a w ich otoczeniu zbierać owoce runa leśnego. Doliny rzek Narew i Narewka oferują swoje skarby miłośnikom natury, wędkarzom i ornitologom.

W regionie Puszczy Białowieskiej, od stuleci żyją obok siebie różne narodowości, wytworzył się specyficzny klimat pogranicza. Kultura polska, białoruska i ukraińska stworzyły niespotykaną kompozycję. Dawne zwyczaje i święta, a także miejscowy dialekt, są cechami charakterystycznymi dla tego regionu. Religie: katolicka i prawosławna, odegrały ogromną rolę w kształtowaniu dzisiejszej społeczności regionu. Miejscowa architektura zachwyca - zarówno piękne prawosławne świątynie, jak i drewniane domy ozdobione misternymi rzeźbie-

niami. W wielu z tych domów znajdują się kwatery agroturystyczne, których gospodarze serdecznie przyjmują turystów. Uroczę przydomowe kwietniki zachęcają do spotkań z przyjaciółmi i spędzenia czasu, oddychając puszczańskim powietrzem.

*Serdecznie zapraszamy.*



## NAJCIEKAWSZE OBIEKTY W POWIECIE HAJNOWSKIM

**Miasto Hajnówka – „Brama do Puszczy”,  
[www.hajnówka.pl](http://www.hajnówka.pl)**

Sobór Św. Trójcy – jeden z najciekawszych przykładów nowoczesnej architektury cerkiewnej; w maju odbywają się tu koncerty Międzynarodowego Festiwalu Hajnowskie Dni Muzyki Cerkiewnej, ul. Ks. Dziewiątowskiego 15, tel. 85 682 29 71, 85 873 4723.

Muzeum Kowalstwa i Ślusarstwa - wystawa narzędzi oraz wyrobów kowalskich i ślusarskich, a po wcześniejszym uzgodnieniu pokazy kowalstwa, ul. Lipowa 1, tel. 85 682 25 64, 601 073 775.

Muzeum i Ośrodek Kultury Białoruskiej – wystawy stałe i czasowe, dotyczące kultury mniejszości białoruskiej oraz wystawy miejscowych artystów, ul. 3 Maja 42, tel. 85 682 28 89.

Pomnik żubra – odlana z brązu sylwetka żubra naturalnej wielkości, znajduje się na skwerku przy ulicy Aleksego Zina.

Park Wodny - nowoczesny basen rekreacyjny z licznymi atrakcjami, sauna, tężnia; czynny 7 dni w tygodniu od 6.00 do 22.00, ul. 3 Maja 50, tel. 85 876 78 60, [www.parkwodny.hajnówka.pl](http://www.parkwodny.hajnówka.pl).

Ośrodek Sportu i Rekreacji – basen pływalni letni, korty, boiska, ul. Dziewiątowskiego 2, tel. 85 682 2776.

Centrum Turystyczno – Rekreacyjne – korty tenisowe, skate park, boiska do koszykówki i siatkówki, ul. Parkowa, tel. 85 682 2776.

Kościół pw. Podwyższenia Krzyża Świętego – we wnętrzu znajdują się unikatowe organy z przełomu XIX i XX, ul. Ks. P. Ściegiennego 7.

Nordic Walking Park „Kraina Puszczy i Żubra” – sieć szlaków nordic walking; dostępnych jest 7 tras o różnej długości zlokalizowanych w przepięknej scenerii Puszczy Białowieskiej; punkty wyjścia na trasy zlokalizowane zostały przy Parku Wodnym w Hajnówce oraz na parkingu „Zwierzyniec” – przy drodze nr 689 Hajnówka – Białowieża.

Park Miniatur Zabytków Podlasia – podziwiać tu



można charakterystyczną dla regionu kolorową architekturę drewnianą, obiekty sakralne itp.; miniatury wykonane w skali 1:25, ul. Bielska 120, przy drodze nr 689 Hajnówka-Bielsk Podlaski, tel. 604 218 864, [www.parkminiatur-hajnowka.pl](http://www.parkminiatur-hajnowka.pl).

**Gmina Hajnówka,  
[www.gmina-hajnowka.pl](http://www.gmina-hajnowka.pl)**

Drewniane budynki mieszkalne i inwentarskie z XIX w. m.in. we wsiach Czyżyki, Nowosady.

Zabytkowe cerkwie prawosławne w Nowoberezowie (zwanym „wsią cerkiewek”) i Dubinach oraz cerkiew i kapliczka z „cudownym” źródłem w Krynoczce k/Hajnówki.

Obiekty Leśnego Kompleksu Promocyjnego „Puszcza Białowieska”: kolejka wąskotorowa, ścieżki edukacyjne.

Liczne rezerваты przyrody: Szczekotowo – największe zbiorowisko kurhanów, Głęboki Kąt – olsy, łęgi i grądy, świerczyna na torfie o charakterze tajgowym.

Zagroda Stefana - skansen urządzony w starej podlaskiej chacie, gdzie zostały zebrane przedmioty codziennego użytku; zwiedzanie po wcześniejszym uzgodnieniu, Nowoberezowo 90, tel. 85 873 1210 lub 602 828 457, [www.czabaj-stefan.fm.interia.pl](http://www.czabaj-stefan.fm.interia.pl).

Chatka Baby Jagi – to idealne miejsce na rodzinną wycieczkę; oferuje m. in. takie atrakcje jak: gotowanie zupy, magiczne pierniki, łóżko na zapiecku, waga prawdy i wiele innych; Orzeszkowo 98A, 17-200 Hajnówka, tel. 600 493 666, [www.chatkababyjagi.pl](http://www.chatkababyjagi.pl)

Topiło – sztuczny zbiornik na rzece Perebel, końcowy przystanek kolejki leśnej, miniskansen puszczańskiej kolejki wąskotorowej.

Wioski tematyczne: Lipiny- wioska Bulwy, Borysówka- wieś Drewniana, Nowoberezowo -



wieś Pod Kopułami, Wioska Małego Osocznika w Dubinach.

**Gmina Białowieża,  
[www.bialowieza.gmina.pl](http://www.bialowieza.gmina.pl)**

Obiekty Białowieskiego Parku Narodowego: Obręb Ochronny Rezerwat - najstarsza i najlepiej zachowana część Puszczy Białowieskiej, Rezerwat Pokazowy Żubrów, Park Pałacowy - typ ogrodu angielskiego z XIX w., Muzeum Przyrodniczo-Leśne z wieżą widokową, [www.bpn.com.pl](http://www.bpn.com.pl)

Zabudowania carskie (z czerwonej cegły), m. in. Dom Marszałkowski, dawna Stajnia Carska z końca XIX w. oraz brama pałacowa, Dom Łażni i Dom Szoferów.



Park Dyrekcyjny założony po I wojnie światowej – rosną tu głównie rodzime gatunki drzew liściastych, w centrum Parku znajduje się cmentarz wojskowy.

Cerkiew pw. Św. Mikołaja Cudotwórcy - we wnętrzu znajduje się unikatowy, porcelanowy ikonostas.

Skansen Architektury Drewnianej Ludności Ruskiej Podlasia – do obejrzenia stare chałupy, prawosławna kapliczka, wiatrak, ule, tel. 85 681 20 95, 608 582 840.

Museum Tamara Tarasiewicz – muzeum lalek (lalki kolekcjonerskie z całego świata), muzeum pamięci regionu, galeria sztuki znanej w USA malarki Tamary Tarasiewicz, ul. O. Gabiec 47, tel. 85 681 27 66, [www.tamaratarasiewicz.com](http://www.tamaratarasiewicz.com), Galeria Sztuki Regionu i Pogranicza „Kresy” w Pogorzalcach 19, w niej: rzeźby, malarstwo, garncarstwo, ceramika, bednarstwo, tkactwo, dywany dwuosnowowe, koronkarstwo i inne, [www.galeriakresy.pl](http://www.galeriakresy.pl), tel. 604 162 203, 85 681 26 66

Białowieskie dreżyny - zwiedzanie Puszczy Białowieskiej dreżyną napędzaną siłą mięśni; tel. 783 002 927, [www.drezyny.bialowieza.pl](http://www.drezyny.bialowieza.pl)

Kościół rzymskokatolicki – piękny wystrój kaplicy Św. Huberta z wykorzystaniem korzeni i rogów. Zabytkowy zespół dworca kolejowego Białowieża Towarowa (obecnie „Restauracja Carska”).

Rezerваты przyrody m. in.: Podolany, Kozłowe Borki, Podcerkwa.

Ścieżki edukacyjne Leśnego Kompleksu Promocyjnego „Puszcza Białowieża”: Żebra Żubra - początek przy drodze Białowieża- Pogorzelce, Krajobrazy Puszczy – początek przy siedzibie Nadleśnictwa Białowieża, Drzewa Puszczy, Miejsce Mocy – początek przy szosie Białowieża – Hajnówka, Szlak Dębów Królewskich i Książąt Litewskich – na uroczysku Stara Białowieża.

Skansen Sioła Budy - na terenie skansenu znajduje się zagroda z XIX w. składająca się z dobrze zachowanej chaty pokrytej strzechą, budynków gospodarczych oraz płot wierzbowy, Budy 41, tel. 660 681 274, 664 775 55, [www.siolobudy.pl](http://www.siolobudy.pl)

Białowieża Aleja Gwiazd – Park Edukacyjny w rekonstruowanym XIX-wiecznym dworcu kolejowym, przyrodnicza wystawa plenerowa, ścieżka dydaktyczna oraz edukacyjny plac zabaw, ul. Kolejowa 1a, tel. 692 012 087, [www.wejmutka.pl](http://www.wejmutka.pl)

### **Miasto i Gmina Kleszczele, [www.kleszczele.pl](http://www.kleszczele.pl)**

Drewniana dzwonnica z 1709 r. w Kleszczelach - pozostałość po świątyni św. Mikołaja Cudotwórcy, która spłonęła w 1659 r.

Zabytkowy, drewniany budynek dworca kolejowego w Kleszczelach z końca XIX w., wybudowany w stylu szwajcarskim.

Zabytkowe cerkwie w Kleszczelach, Kośnej oraz Sakach.

Prawosławny Monaster św. Dymitra Sołuńskiego w Sakach.

Dom Zakonny pw. św. Katarzyny w Zaleszanach.

Murowany kościół katolicki pw. św. Zygmunta z 1907 r. w Kleszczelach – reprezentuje interesujący przykład XX-wiecznej architektury sakralnej, wystrój wnętrza barokowy; drewniana dzwonnica z 1910 r.

Kaplica prawosławna pw. św. Paraskiewy i Kapliczka prawosławna, drewniana z 1 połowy XIX w. w Dobrowodzie.

Pomnik króla Zygmunta Starego w Kleszczelach.

Domy drewniane z końca XIX wieku i początku XX w. w Daszach, Kleszczelach.

Rezerwat przyrody Jelonka (przy drodze nr 691) – zachodzi tu sukcesja wtórna odtwarzająca ekosystem leśny; przy drodze znajduje się również drewniana wiata i parking.

Galeria Sławomira Smyka – ekspozycje przedstawiają nowoczesną rzeźbę w drewnie. ul. Świerczewskiego 4, tel. 85 681 83 77, 607 896 729.

Zbiornik wodny Repczyce – miejsce rekreacji, pole namiotowe oraz wypożyczalnia sprzętu wodnego.

Centrum Turystyki i Kultury „Hładyszka” – pracownia garncarska, Ametystowa Komnata, galeria rzeźby, kawiarenka internetowa, sala audiowizualna, herbaciarnia „Filiżanka Smaku”, pokoje gościnne, ul. 1 Maja 19, tel. 85 681 80 54.

Izba edukacyjno-pszczelarstwa w Dobrowodzie – prezentacja pszczelarstwa, najśodsze arcydzieło przyrody - pszczeli chleb, degustacja miodu i gry inspirowane światem pszczół, ul. Cicha 8, Dobrowoda, tel. 508 358 024, 600 521 094.

### **Gmina Czyże, [www.ugczyze.pl](http://www.ugczyze.pl)**

Zabytkowy układ urbanistyczny wsi Czyże tzw. ulicówka, z przełomu XV i XVI wieku.

Zbucz - grodzisko średniowieczne z IX-XII w.

Zabytkowe budynki mieszkalne i inwentarskie w Czyżach, zespół zagród we wsi Morze i Rakowicze z okresu międzywojennego.

Zabytkowe cmentarzyska: choleryczny we wsi Zbucz z 1 poł. XIX w., epidemiczny we wsi Kojły z XIX w., Hrabniak z X – XII w. i epidemiczny we wsi Osówka z XIX / XX w.

Cerkwie w Czyżach, Klejnikach i Kuraszewie i Ladach (kapliczka z cudownym źródłem).

Archeologiczna ścieżka edukacyjna prowadząca przez najważniejsze stanowiska archeologiczne: Lady (cmentarzysko), Kuraszewo (w uroczysku Zamczysko niedaleko wsi znajduje się cmentarzysko z X-XII w. oraz kurhany z II-III w. n.e.), Kamień (kurhan „Kością Górka”), Kojły (kurhan), Zbucz (cmentarzysko kurhanowe w obstawach kamiennych oraz grodzisko średniowieczne datowane na IX-XII w.).

### **Gmina Czeremcha, [www.czeremcha.pl](http://www.czeremcha.pl)**

Zabytkowe prawosławne cerkwie w Czeremsze



i Zubaczach.

Zabytkowe budownictwo drewniane: m.in. nastawia kolejowa w Czeremsze, a także budynki w Czeremsze, przy ul. Lipowej i 1-go Maja,

Pozostałość parku dworskiego w miejscowości Jancewicze - miejsce rekreacyjne i wiata przy rzece Pulwa.

Grodzisko wczesnośredniowieczne (Zamczysko) w pobliżu wsi Jancewicze z XII w.

Gminny Ośrodek Kultury w Czeremsze – wystawy stałe i czasowe, pokoje gościnne, warsztaty rękodzieła ludowego, ul. 1 Maja 77, tel. 85 685 00 84.

Zabytkowe XIX- wieczne cmentarze prawosławne we wsi Zubacze, Czeremcha Wieś oraz Kuzawa.

Izba Tradycji, Pamięci Regionu i Kolei – w izbie zgromadzono stare przedmioty, maszyny i narzędzia gospodarskie, stare fotografie, dokumenty i legitymacje oraz eksponaty związane z koleją i wiele innych, ul. Ogrodowa 6, tel. 85 685 00 80.

Muzeum Kolejnictwa – eksponaty przedstawiające tabor kolejowy wykorzystywany na przestrzeni lat (m.in. parowóz TP 4) w tutejszym węźle kolejowym, tel. 85 685 01 58, ul. 1-go Maja 78.

#### **Gmina Dubicze Cerkiewne, [www.dubicze-cerkiewne.pl](http://www.dubicze-cerkiewne.pl)**

Zabytkowe, drewniane, prawosławne cerkwie w Starym Korninie, Dubiczach Cerkiewnych, Werstoku.

Drewniane wiatraki w Grabowcu, Dubiczach Cerkiewnych i Koryciskach.

Drewniany zespół dworski w Jodłówce z 1860 r. (obiekt prywatny).

Kapliczka nad źródłem z cudowną wodą w Starym Koninie.

Izba Kultury i Tradycji OSP w Dubiczach Cerkiewnych, tel. 85 685 20 50.

Zabytkowe cmentarze: w Starym Korninie (przy cerkwi pw. św. Michała z 1630 r., parafialny z XIX w.), w Dubiczach Cerkiewnych (XIXw.), w Werstoku (przycerkiewny z XVIII w., parafialny z XIX w.).

Rezerwat przyrody: Starzyna i Czecho Orlańskie.

Zbiornik wodny „Bachmaty” i Ośrodek Wypoczynkowy - możliwość wynajęcia domku, wypożyczenia sprzętu wodnego lub rowerów, tel. 85 682 79 99, 85 685 20 54.

Galeria Leśna – Wygon - fotografie regionu, twórczość rękodzielników, Wygon, tel. 667 368 327, [www.galerialezna-wygon.pl](http://www.galerialezna-wygon.pl)

#### **Gmina Narew,**

**[www.portals.narew.gmina.pl](http://www.portals.narew.gmina.pl)**

Drewniane budownictwo sakralne – drewniany kościół w Narwi z 1748 r. wraz z dzwonnica z ok. 1773 r. oraz

Zabytkowe, drewniane cerkwie w Narwi, Łosince, Trześciance, Puchłach oraz Tyniewiczach Dużych.

Skit Św. św. Antoniego i Teodozjusza Kijowsko-Pieczerskich w Odrynkach.

Wczesnośredniowieczne cmentarzysko kurhanowe w Waśkach (6 kurhanów).

Krzyże wotywnie z XIX/XX w. zlokalizowane we wsiach m.in. w Narwi, Łosince, Chrabostówce, Janowie, Kaczałach, Skryszewie, Gradocznie, Tyniewiczach Małych, Sakach.

Układ przestrzenny wsi Narew w XVI w., z zachowanym rynkiem w centrum.

Kraina Otwartych Okiennic - wsie: Puchły, Soce, Trześcianka, gdzie znajdują się drewniane budynki mieszkalne o unikatowej ornamentyce, nawiązującej do zdobnictwa stosowanego w rosyjskiej architekturze ludowej - piękne zdobienia snycerskie i kolorowe okiennice.

Drewniana architektura z XIX-XX w. m.in. w Narwi, Janowie, Kaczałach, Doratynce, Gradocznie, Waśkach, Krzywcu.

Prywatne Muzeum Wsi w Narwi - kolekcja przedmiotów gospodarstwa domowego używanych przez mieszkańców podlaskiej wsi oraz maszyny rolnicze, ul. Dąbrowskiego 8, tel. 85 681 60 50;

Izba regionalna „Ruta” - zbiór zabytkowych przedmiotów gospodarstwa domowego (tkactwo, rybołówstwo, przedmioty kultu religijnego,



dokumenty z XIX w.), zwiedzanie po wcześniejszym uzgodnieniu telefonicznym, Skaryszewo 29, tel. 85 681 62 76.

#### **Gmina Narewka, [www.narewka.pl](http://www.narewka.pl)**

Zbiornik wodny Siemianówka - doskonałe miejsce dla wędkarzy i miłośników ptaków, miejsce na rekreację.

Wieża widokowa Maruszka w Siemieniakowszczyźnie.

Północno-Zachodnia część Obrębu Ochronnego Rezerwat (dawny Obręb Ochronny Hwoźna) Białowieskiego Parku Narodowego – udostępniona bezpłatnie dla turystów, wejście w miejscowości Masiewo; poruszanie się po parku ułatwiają szlaki piesze: Wokół Uroczyska Głuszec, Carska Tropina, Wilczy Szlak, Tropem Żubra i dwa rowerowe: Kosy Most – Narewka, Narewka – uroczysko Wilczy Szlak – Narewka.

Rezerваты przyrody, m.in. Gnilec, Dolina Wali-czówki.

Szlaki turystyczne prowadzące do Hajnówki, Białowieży i Siemianówki, ukazujące piękno przyrodnicze i kulturowe regionu Puszczy Białowieskiej.

Cmentarz żydowski z przełomu XIX i XX w. w Narewce i protestancki cmentarz niemieckich osadników z XIX w. w Masiewie.

Zabytkowe prawosławne cerkwie w Narewce, Siemianówce i Lewkowie Starym.

Ścieżki edukacyjne Leśnego Kompleksu Promocyjnego „Puszcza Białowieska”: Pod Dębami w Świnorajach, Masiewo – Zalew Siemianówka oraz Tropem Żubra.

Galeria im. Tamary Sołowiecz – wystawy malar-skie, prezentacja historii i etnografii Ziemi Narewowskiej, Narewka, ul. Mickiewicza 50, tel. 85 685 80 12.

Park Edukacji Przyrodniczo-Leśnej w Nadleśnic-twie Browsk w Gruszkach, herbarium, słoneczny pomiarz, celtycki krąg mocy, oryginalne pszczele barcie, pomnik Lasowida oraz złoty szlak Św. Eustachego z kapliczką rzeźbioną w 360-letnim suchym dębie, tel 85 685 83 44.

Ośrodek Turystyczno - Rekreacyjno - Kulturalny w Starym Dworze - kąpielisko z plażą, plac zabaw dla dzieci, wypożyczalnia sprzętu wodnego, korty tenisowe, pole namiotowe i kempingowe, ścianka wspinaczkowa, amfiteatr.

Muzeum Pszczelarstwa w Narewce, Dwór Bartnika, ul. Hajnowska 2/1, tel. 85 685 83 88, 609 850 957

Stacja kajakowa w Narewce, ul. Hajnowska 33, tel. 85 685 80 62

Podlaska Wioska Tematyczna - W świecie Pod-laskiej Zagrody w Lewkowie, tel. 669 407 250, 85 685 61 07.



**OBIEKTY W BIAŁOWIESKIM  
PARKU NARODOWYM**  
[www.bpn.com.pl](http://www.bpn.com.pl)

### **Białowieski Park Narodowy**

Zajmuje niespełna 17% polskiej części Puszczy Białowieskiej, ale jest to najcenniejszy przyrodniczo fragment całego kompleksu Puszczy. Park chroni najlepiej zachowany na Niżu Europejskim las naturalny, w którym nieprzerwanie trwają procesy przyrodnicze, zapewniające życie



wielkiej różnorodności gatunków roślin, grzybów i zwierząt. Dlatego jest to miejsce wymarzone dla miłośników przyrody.

Ale każdy turysta odnajdzie tu coś wyjątkowego – wewnętrzną równowagę i siłę, które zaczerpnąć można z obserwacji i obcowania z tutejszą przyrodą.

### **Rezerwat Pokazowy Żubrów**

Położony jest przy szosie Hajnówka–Białowieża, ok. 3 km przed Białowieżą. Na powierzchni ok. 27 ha, w warunkach zbliżonych do naturalnych, prezentowane są wszystkie gatunki ssaków kopytnych żyjących w Puszczy Białowieskiej oraz duże drapieżniki. Kto przemierzając szlaki Puszczy Białowieskiej nie miał szczęścia, by zobaczyć żubra, może go zobaczyć w Rezerwacie. W zagrodach żyją również łosie, jelenie, sarny, dziki, wilki, ryś, koniki typu tarpiana, żubronie – krzyżówki (hybrydy) żubra z bydlęciem domowym. Godziny otwarcia: w sezonie pn.–nd. 9.00-17.00, poza sezonem wt.–nd. 8.00-16.00, tel. 85 681 23 98.





### **Muzeum Przyrodniczo-Leśne**

W ciekawy sposób przybliży przyrodę i historię Puszczy Białowieskiej oraz wielowiekową działalność człowieka na tym terenie. Efekty dnia i nocy, odgłosy Puszczy sprawią, że poczujemy się, jak w środku lasu. Muzeum organizuje również wystawy czasowe. Dodatkową atrakcją jest wieża widokowa, z której rozpościera się widok na Polanę Białowieską. W muzeum znajduje się Punkt Informacji Turystycznej z pamiątkami. Godziny otwarcia: w sezonie pn.-pt. 9.00–16.30, sb.-nd. i dni świąteczne 9.00–17.00; poza sezonem: wt.-nd. 9.00–16.00.

#### **UWAGA:**

wejście na ekspozycję stałą 30 min. przed zamknięciem muzeum, tel. 85 682 97 02.

### **Obręb Ochronny Rezerwat**

Porasta go las, który w wielu miejscach zachował swój naturalny charakter. Dotyczy to w szczególności południowej części Obrębu, czyli dawnego Rezerwatu Ścisłego, oraz obszarów leśnych znajdujących się w północnej części BPN na terenie uroczysk Głuszec i Wilczy Szlak. Las naturalny, który nie został posadzony przez człowieka i rośnie



bez jego ingerencji, tworzy wiele gatunków drzew. To las różnowiekowy. Turysta może zobaczyć w nim cały cykl życiowy drzewa – od siewki po drzewa obumarłe. Szczególną uwagę zwiedzających zwraca duża ilość martwego drzewa: stojące suche pnie, złomy, wykroty. Właśnie dzięki niemu występują tu najrzadsze gatunki grzybów i zwierząt. Wiele żyjących w Parku gatunków jest relikwami lasów pierwotnych.

W południowej części Parku dostępna jest trasa „Do Dębu Jagiełty” o dł. 4 km, nieoznakowana w terenie. Prowadzi przez fragment najcenniejszej przyrodniczo części Parku, podlegającej ochronie



od ponad 90 lat. Po trasie poruszać się można wyłącznie pod opieką pracownika BPN lub licencjonowanego przez BPN przewodnika, w grupie do 12 osób. Zwiedzanie tego obszaru możliwe jest również bryczką lub saniami.

Północna część Obrębu Ochronnego Rezerwat jest najszerszej udostępniona turystom. Ponad 25 km szlaków pieszych i 14 km szlaków rowerowych ukazuje najbardziej urokliwe miejsca tej części Parku. Drewniane kładki prowadzące przez podmokłe tereny, wieża i punkty widokowe, miejsca odpoczynku, zimowe ostoje żubrów udostępnione turystom ułatwiają poznawanie przyrody. Zwiedzanie tej części Parku jest bezpłatne, jedynie grupy powyżej 20 osób muszą być pod opieką pracownika BPN lub licencjonowanego przez BPN przewodnika.

### **Park Pałacowy**

Założony został na przełomie XIX-XX w. wokół wznoszonej w latach 1889–1894 myśliwskiej rezydencji carów Rosji. Jego powierzchnia wynosi blisko 50 ha. Głównym obiektem tej rezydencji był pałac, który spłonął w 1944 r. Ocalała jedynie tzw. brama kuchenna. Park stanowi dziś urokliwe miejsce spacerowe, na którego terenie można zobaczyć pozostałości zabudowań carskich, np.: Dom Marszałkowski, Dom Szoferów, Stajnię Carską, Dworek Gubernatora Grodzieńskiego z 1845 r. (obecnie siedziba Ośrodka Edukacji Przyrodniczej, organizującego zajęcia dydaktyczne dla dzieci i młodzieży). Park zaprojektowany został w stylu angielskim, nazywanym też krajobrazowym, przez znanego planistę – Waleriana Kronenberga. Zachowało się tu blisko 90 gat. drzew i krzewów. Spragniony odpoczynku turysta może liczyć na chwilę relaksu nad malowniczymi stawami, pomiędzy którymi stoi obelisk upamiętniający polowanie króla Augusta III Sasa urządzone w 1752 r.





Na terenie Parku Pałacowego mieści się Dyrekcja Białowieckiego Parku Narodowego, Muzeum Przyrodniczo-Leśne z Punktem Informacji Turystycznej oraz Pokoje Gościnne BPN.

**Aplikacja mobilna BPN:**  
**[www.bpn.treespot.pl](http://www.bpn.treespot.pl)**

Park można zwiedzać z aplikacją mobilną, która jest doskonałym przewodnikiem. W aplikacji znaleźć można m.in.: bazę obiektów turystycznych, atrakcje przyrodniczo-kulturowe, infrastrukturę turystyczną. Atrakcją są także propozycje tras wycieczkowych, m.in. „Tropem Żubra” lub „Wilczy Szlak”, które wytyczone zostały po najbardziej urokliwych zakątkach Parku. Ciekawym sposobem zwiedzania są także questy, które prowadzą turystę po kolejnych ciekawych punktach na mapie. Aplikacja do prawidłowego działania nie wymaga połączenia z Internetem, wszystkie dane można zaimportować wcześniej, aby już z gotowym przewodnikiem wyruszyć na zwiedzanie Parku. Mobilny przewodnik przygotowany został w dwóch wersjach językowych: polskiej i angielskiej



**TURYSTYCZNA KOLEJ  
WĄSKOTOROWA**

Gdy w czasie I wojny światowej wschodnia ściana Polski została inkorporowana przez Niemców, rozpoczęła się intensywna wycinka zasobów leśnych. W tym celu zbudowana została kolej wąskotorowa, służąca wówczas do przewozu drewna (funkcję tę pełniła do lat 80. XX w.). Dziś jest to niecodzienna atrakcja wykorzystywana w celach turystycznych. Jej trasa biegnie w głąb Puszczy Biało-

wieskiej, stanowi więc oryginalną formę poznania przyrody. Kolejka jeździ przez cały rok, ale po sezonie przejazd jest możliwy tylko dla grup zorganizowanych, po telefonicznym uzgodnieniu. Turyści indywidualni mogą korzystać z usług kolejki w sezonie turystycznym (maj - wrzesień).

Początek trasy: Hajnówka, ul. Kolejki Leśne 12  
Trasy kolejki:

**HAJNÓWKA – TOPIŁO, 11 km.**

Czas przejazdu (w tym postój): dla grup zorganizowanych, maksymalnie 5 h, dla osób indywidualnych - 3 h

Minimalna liczba osób indywidualnych - 40 osób  
**HAJNÓWKA - DOLINA LEŚNEJ, 6 km.**

Czas przejazdu: ok. 2 godz. ,

Minimalna liczba osób indywidualnych - 20 osób  
Uwaga!

W sprawie godzin i terminów odjazdu kolejki należy kontaktować się z Nadleśnictwem Hajnówka, ul. Kolejki Leśne 12, 17-200 Hajnówka, tel. 85 682 26 89, 693 337 290, e-mail: kolejki\_lesne@wp.pl) oraz Centrum Turystyki Regionu Puszczy Białowieckiej w Hajnówce, ul. 3 Maja 45, tel. 85 682 43 81.



**BIAŁOWIESKIE DREZNYN**

Na przejażdżkę po puszczy zapraszają Białowieckie Drezyny, które przewożą turystów na trasie kolejowej położonej w samym sercu Puszczy Białowieckiej. Dostępne są trasy o różnym stopniu trudności: 4 km (w obie strony) do przystanku Białowieża Pałac, 7 km do Grudek (ok. 1 godz. w obie strony). Najdłuższa trasa dla najwytrwalszych liczy 36 km, a przejazd w obie strony zajmuje ok. 7 godz. Należy wziąć pod uwagę, że czas przejazdu zależy tylko i wyłącznie od siły i sprawności uczestników




wycieczki, bowiem dreźny napędzane są siłą mięśni pasażerów. Taka podróż może dostarczyć niezapomnianych wrażeń, a przy odrobienie szczęścia można spotkać zwierzęta zamieszkujące puszcę. Możliwe są także wyjazdy nocne, podczas których można zobaczyć Puszcę Białowieską pod księżycem i gwiazdami.

Białowieskie Dreźny, tel. 783 002 927,  
www.dreznym.net.




### **PUNKTY INFORMACJI TURYSTYCZNEJ**

 Członkowie Lokalnej Organizacji Turystycznej „Region Puszczy Białowieskiej”,  
\*\*\*, \*\*, \* – Certyfikowane Punkty Informacji Turystycznej

#### **Miasto Hajnówka**

 **Lokalna Organizacja Turystyczna „Region Puszczy Białowieskiej”, Centrum Turystyki Regionu Puszczy Białowieskiej \*\*\***  
ul. 3 Maja 45, tel. 85 682 43 81,  
fax. 85 682 51 41  
e-mail: turystyka@powiat.hajnówka.pl,  
e-mail: biuro@lot.bialowieza.pl  
www.lot.bialowieza.pl,  
www.powiat.hajnówka.pl/ctrpb,  
Czynne: maj - wrzesień  
od poniedziałku do soboty 9.00 – 17.00  
październik – kwiecień  
od poniedziałku do piątku 8.00 – 16.00  
język obcy: angielski, rosyjski, niemiecki

◇ **Infokiosk (24 h)**  
ul. 3 Maja 45, 17-200 Hajnówka


 **Punkt Informacji Turystycznej w Muzeum Kowalstwa i Ślusarstwa**  
ul. Lipowa 1 (róg ul. 3 Maja), tel. 85 682 25 64,  
601 073 775;  
Czynny: od wtorku do soboty  
9.00 - 18.00, w niedziele 10.00 - 18.00  
język obcy: rosyjski


#### **Gmina Hajnówka**

◇ **Punkt Informacji Turystycznej w Nowosadach przy Lokalnym Ośrodku Zarządzania**  
Ruchem Turystycznym Gminy Hajnówka

Nowosady 114 (budynek świetlicy wiejskiej),  
tel. 85 686 30 79,  
e-mail: turystyka@gmina-hajnówka.pl  
Czynny: 12.00-20.00 (od wtorku do soboty)  
Język obcy: rosyjski

#### **Białowieża:**

 **Polskie Towarzystwo Turystyczno-Krajoznawcze o/Białowieża \*\***  
ul. Kolejowa 17, tel. 85 681 22 95  
fax. 85 681 26 24  
www.pttk.bialowieza.pl  
e-mail: pttk@pttk.bialowieza.pl  
Czynne: lipiec – sierpień codziennie 8.00 - 18.00,  
wrzesień - czerwiec, codziennie 8.00 - 16.00  
języki obce: angielski, niemiecki, rosyjski,  
hiszpański

 **Punkt Informacji Turystycznej Białowieskiego Parku Narodowego \*\*\***  
Muzeum Przyrodniczo-Leśnego BPN, Park Pałacowy 11, tel. 85 681 29 01,  
e-mail: info@bpn.com.pl, www.bpn.com.pl  
Czynny jest w godzinach pracy muzeum:  
- poza sezonem turystycznym  
(od 16 października do 15 kwietnia):  
wtorek–niedziela: w godz. 9:00 – 16:00  
- w sezonie turystycznym  
(od 16 kwietnia do 15 października):  
poniedziałek–piątek: w godz. 9:00 – 16:30  
sobota, niedziela, dni świąteczne:  
w godz. 9:00 – 17:00  
języki obce: angielski, niemiecki, rosyjski

 **Biuro Turystyki „Rys”**  
ul. Krzyże 22, tel./fax. 85 681 22 49,  
tel. 608 582 840, 660 667 790  
e-mail: biuro\_turystyki\_rys@wp.pl,  
www.biurorys.internetdsl.pl, www.turystyka-rys.pl  
język obcy: angielski, rosyjski, niemiecki, czeski

◇ **Infokiosk (24 h)**  
ul. Sportowa 1 (przy siedzibie Urzędu Gminy),

◇ **Turystyka Przyrodnicza „Sóweczka”**  
Arkadiusz Szymura, ul. Kolejowa 8,  
tel. 669774777, 601931787  
e-mail: soweczka@onet.eu,  
www.bialowieza.info.pl  
informacja bezpośrednia w sezonie, poza sezonem  
- telefonicznie  
Język: angielski, niemiecki, hiszpański, francuski,  
rosyjski, ukraiński, portugalski i włoski



### **DUBICZE CERKIEWNE:**

- ◇ **Ośrodek Wypoczynkowy „Bachmaty”**  
17-204 Dubicze Cerkiewne,  
tel. 85 685 20 54, 606 769 992  
czynny w sezonie: maj-październik  
język obcy: rosyjski
- ◇ **Gminny Ośrodek Kultury**  
ul. Główna 67, tel. 85 682 79 99  
czynny: od poniedziałku do piątku 8:00 -16:00  
język obcy: rosyjski

### **NAREWKA**

- ◇ **Stacja Kajakowa\*\*\***  
ul. Hajnowska 33, tel. 85 685 80 62,  
e-mail: stanica-narewka@o2.pl  
Czynna w sezonie codziennie 8.00 – 20.00,  
po sezonie: od poniedziałku do piątku 8.00 – 16.00

### **CZEREMCHA**

- ◇ **Gminny Ośrodek Kultury**  
ul. 1 Maja 77, tel. 515 275 536, 515 275 553,  
e-mail: gok.czeremcha@gmail.com  
Czynny: od wtorku do soboty 12.00 – 20.00  
język obcy: rosyjski

### **CZYŻE**

- Infokiosk (24 h)**  
Czyże 98 (przy siedzibie Urzędu Gminy),

### **KLESZCZELE**

- ☞ **Centrum Turystyki i Kultury „Hładyszka” \*\***  
ul. 1 Maja 19, tel. 85 68 18 054,  
e-mail: moksir.kleszczele@gmail.com,  
www.kleszczele.e-kultura.pl,  
Czynne: poniedziałek -piątek 8.00-16.00,  
sobota: 10.00-17.00  
język obcy: rosyjski

### **NAREW**

- ◇ **Punkt IT przy Gminnej Bibliotece Publicznej**  
Ul. Mickiewicza 18, tel. 85 681 68 70  
Czynny: wtorek, piątek: 9.00-19.00,  
środa-czwartek: 9.00-18.00, sobota: 9.00-17.00  
Zewnętrzny infokiosk czynny 24h, filia punktów  
it w Trześciance i Łosince



### **BIURA, AGENCJE TURYSTYCZNE, USŁUGI PRZEWODNICKIE I INNE**

- ☞ **Członkowie Lokalnej Organizacji Turystycznej „Region Puszczy Białowieżskiej”  
Organizatorzy turystyki i pośrednicy  
turystyczni (stan na 25.04.2017 r.)**

- ☞ **Biuro Turystyki “Ryś”**

ul. Krzyże 22, 17-230 Białowieża,  
tel./fax. 85 681 22 49, 85 681 20 95,  
608 582 840, 660 667 790,  
e-mail: biuro\_turystyki\_rys@wp.pl,  
www.biurorys.internetdsl.pl, www.turystyka-rys.pl  
Wycieczki z przewodnikiem (w tym do białoruskiej  
części Puszczy Białowieżskiej), przejazdy bryczkami,  
kuligi, ogniska, rajdy, zloty, obozy przetrwania,  
„zielone szkoły”, rezerwacja wyżywienia i noclegów,  
wypożyczalnia rowerów i narci, informacja  
turystyczna.  
Język obcy: angielski, niemiecki, rosyjski, czeski,  
białoruski

- ☞ **PTTK Oddział Białowieża**

ul. Kolejowa17, 17-230 Białowieża,  
tel. 85 681 22 95, fax. 85 681 26 24,  
e-mail: pttk@pttk.bialowieza.pl,  
www.pttk.bialowieza.pl  
Przewodnictwo (w tym do białoruskiej części  
Puszczy Białowieżskiej), wypożyczalnia rowerów,  
obsługa konferencji, zjazdów, ogniska, przejażdżki  
bryczkami, kuligi, „zielone szkoły”.  
Język obcy: angielski, niemiecki, rosyjski,  
francuski, włoski, hiszpański

- ☞ **BP „Junior” S.C.**

ul. Stołeczna 25, 15-879 Białystok,  
tel. 85 744 43 26, fax. 85 741 57 20  
e-mail: biuro@junior.bialystok.pl,  
www.bialowieza.net.pl  
Kompleksowa obsługa turystyki przyjazdowej do  
regionu Puszczy Białowieżskiej, rezerwacja noclegów  
on-line, wycieczki na Białoruś.  
Język obcy: angielski, rosyjski, niemiecki

- ☞ **Biuro Usług Turystycznych „DYLIZANS”**

ul. Waryńskiego 6 lok.18, 15-461 Białystok,  
tel./fax: +48 85 744-63-32, 607 154 373, 723 044 614  
www.dylizans.com.pl, dylizans@box43.pl  
Język obcy: angielski, rosyjski


◇ **Biuro Turystyki Aktywnej „Nes – Tur”**  
ul. Główna 99, 17-204 Dubicze Cerkiewne,  
tel. 85 685 20 41, 608 444 536  
e-mail: nestur\_bta@wp.pl, www.turystykapodlasie.pl  
Przewodnictwo, pilotaż wycieczek, obozy turystyki  
kwalifikowanej, wycieczki szkolne, spływy kajako-  
we, rajdy rowerowe, „zielone szkoły”  
język obcy: niemiecki


◇ **Biuro Turystyki Przyrodniczej,**  
ul. Nałkowskiej 9, 17-200 Hajnówka,  
tel. 608 485 913, 85 682-38-55  
e-mail: ornitours@republika.pl,  
www.ornitours.com.pl,  
Wycieczki ogólnoprzyrodnicze i ornitologiczne  
(Biebrzański Park Narodowy, Puszcza Białowieńska,  
Dolina Narwi),  
Język obcy: niemiecki


◇ **IWA sp. z o.o.**  
ul. Olgi Gabiec 6, 17-230 Białowieża,  
tel. +48 85 68 29 400, +48 601 213 812  
e-mail: recepcja@hotel-zubrowka.pl,  
www.hotel-zubrowka.pl  
Kompleksowa obsługa pobytów w Hotelu, regionie  
Język obcy: angielski, rosyjski, francuski

◇ **NATURE TRAVEL S.J. M. Czarny  
J. Sorko-Czarny**  
ul. Wyszyńskiego 2/1, 15-888 Białystok, tel. 85 744  
45 62, fax. 85 744 45 34  
e-mail: office@naturetravelreisen.de  
Turystyka rowerowa, tygodniowe wycieczki po re-  
gionie Puszczy Białowieńskiej, oferta konferencyjna  
Język obcy: angielski, niemiecki, francuski, rosyj-  
ski, hiszpański, węgierski

**Przewodnictwo (w tym po obiektach Białowieskie-  
go Parku Narodowego), pilotaż wycieczek i inne:**

 **Nina Zin**  
ul. Kolejki Leśne 2 b , 17-200 Hajnówka,  
tel. 721 591 353; e-mail: ninazin@op.pl,  
www.sites.google.com/site/firmazin  
Przewodnictwo (w tym po białoruskiej części Puszczy  
Białowieńskiej), pilotaż wycieczek  
Język obcy: rosyjski

 **Riksza-Zybi**  
ul. Sportowa 29/2, Białowieża, tel. 505 044 742  
Przewodnictwo (w tym po białoruskiej części Puszczy  
Białowieńskiej), pilotaż wycieczek, przewóz rik-  
szą, obsługa grup z osobami niepełnosprawnymi  
i grup z dziećmi.

 **MANDRIVKA Ewa Stepaniuk**  
Puchły 62, 17-210 Narew , tel. 662-044-775,  
ewa@mandrivka.pl  
Przewodnictwo i pilotaż wycieczek

◇ **Agencja „Folk”**  
ul. 3 Maja 18, 17-200 Hajnówka,  
tel. 507 244 050, e-mail: enmk@poczta.onet.pl  
Przewodnictwo, fotografia  
Język obcy: angielski, białoruski

◇ **Agencja Turystyczna CZAJKA Ludmiła Żłobin,**  
Zamosze 48, 17-220 Narewka, tel. 661 492 372  
www.przewodnik-puszcza-bialowieaska.eu  
Przewodnictwo i pilotaż wycieczek  
Język obcy: rosyjski, białoruski

◇ **Biuro „Białowieża Forest” Sławomir Przygodzki**  
ul. Podolany 1/2, 17-230 Białowieża,  
tel./fax. 85 681 20 07, 606 443 007,  
e-mail: naturetour@wp.pl  
Przewodnictwo i pilotaż wycieczek  
Język obcy: angielski

◇ **Biuro Turystyczne „Teo-Eko”**  
Park Dyrekcyjny 13/4, Białowieża,  
tel. 85 681 23 11, 608 454 107, fax. 85 681 24 04,  
e-mail: teoekoiga@wp.pl  
Przewodnictwo i pilotaż wycieczek, obserwacje pta-  
ków i zwierząt  
Język obcy: rosyjski, niemiecki, angielski

◇ **Biuro Usług Przewodnickich „PUSZCZA BIAŁO-  
WIESKA” Lucyna Szymura,**  
ul. Park Dyrekcyjny 1, 17-230 Białowieża,  
tel. 601-931-787, e-mail: bup@tlen.pl  
Przewodnictwo (w tym specjalistyczne przyrodni-  
cze) i pilotaż wycieczek; polski, angielski, francuski,  
włoski, hiszpański, portugalski, rosyjski, białoruski,  
ukraiński, niemiecki

◇ **ECO GUIDE**  
Rutka 5, 17-204 Dubicze Cerkiewne,  
tel. 692 931 881, 692 807 216,  
e-mail: ecoguide@wp.pl,  
www.przewodnicy.bialowieza.pl  
Przewodnictwo i pilotaż wycieczek  
Język obcy: rosyjski, niemiecki, angielski

◇ **„MAJA” Tadeusz Przygodzki Usługi  
Przewodnickie**  
Park Dyrekcyjny 13A/2, 17-230 Białowieża,  
tel. 696 434 672, 85 681 24 56,  
e-mail: tprzygodzki@gmail.com





Przewodnictwo i pilotaż wycieczek  
Język obcy: angielski, niemiecki

- ◇ **Stowarzyszenie Koło Przewodników „Zięba”**  
ul. Park Dyrekcyjny 11/1, 17-230 Białowieża,  
tel. 85 681 25 79  
język obcy: niemiecki, angielski, rosyjski, francuski,  
włoski, hiszpański
- ◇ **Turystyka Przyrodnicza „Sóweczka”**  
**Arek Szymura**  
ul. Kolejowa 1, 17-230 Białowieża,  
tel. 669 774 777,  
www.bialowieza.info.pl,  
e-mail: soweczka@onet.eu  
Przewodnictwo (w tym specjalistyczne przyrodni-  
cze) i pilotaż wycieczek.  
Język obcy: angielski, niemiecki, rosyjski, włoski,  
hiszpański, węgierski, francuski



#### **WYPOŻYCZALNIE SPRZĘTU SPORTOWO-REKREACYJNEGO**

#### **WYPOŻYCZALNIE ROWERÓW**

- ◇ **Wypożyczalnia rowerów rent a bike „Wilux”**  
ul. O. Gabiec 11, ul. Waszkiewicza 124,  
17-230 Białowieża, tel. 660 451 540,  
80 rowerów dla dorosłych i 20 dla dzieci, przyczepy  
dwukołowe, siodełka dla dzieci, kaski. Istnieje moż-  
liwość wypożyczenia roweru w jednym punkcie i  
zdania w drugim.



- ◇ **Białowieckie Centrum Sportu**  
ul. Kamienne Bagno 4, 17-230 Białowieża,  
tel. 733 587 583, www.cs.bialowieza.pl  
12 rowerów dla dorosłych, 15 dla młodzieży i 6 dla  
dzieci.
- ◇ **Pensjonat „Sioło Budy”**  
Budy 41, 17-230 Białowieża, tel. 660 681 274,  
664 775 554, www.silobudy.pl  
6 rowerów dla dorosłych i młodzieży, 2 dla dzieci.
- ◇ **Dworek „Gawra”**  
ul. Południowa 2, 17-230 Białowieża,  
tel. 85 681 28 04, 85 681 24 84, 600 201 389,  
www.gawra.bialowieza.com  
30 rowerów dla dorosłych i młodzieży.
- ◇ **Biuro Turystyki „Rys”**  
ul. Krzyże 22, 17-230 Białowieża, tel. 85 681 22 49,  
85 681 20 95, 608 582 840, 660 667 790  
13 rowerów dla dorosłych, 2 małe dla dzieci oraz  
siodełka dla dzieci.
- ◇ **Hotel „Żubrówka”\*\*\*\***  
ul. O. Gabiec 6, 17-230 Białowieża,  
tel/fax 85 681 23 03  
40 rowerów dla dorosłych i młodzieży, 2 dla dzieci.
- ◇ **Hotel „Białowiecki”\*\*\***  
ul. Waszkiewicza 218b, 17-230 Białowieża,  
tel. 85 681 20 22, 85 681 20 21  
200 rowerów dla dorosłych i młodzieży.
- ◇ **Ośrodek Edukacji Ekologicznej w Siemianówce**  
ul. Szkolna 35, 17-220 Narewka, tel. 85 685 71 69,  
85 685 70 03, 501 077 522,  
e-mail: oee-siemianowka@wp.pl,  
www.oee.narewka.pl,  
12 rowerów dla dorosłych i młodzieży.
- ◇ **Centrum Turystyki i Kultury „Hładyszka”**  
ul. 1 Maja 19, 17-250 Kleszczewo, tel. 85 681 80 54  
6 rowerów dla dorosłych i młodzieży.
- ◇ **Biuro Turystyki Aktywnej „NES – TUR”**  
**Jerzy Nesteruk**  
Jerzy Nesteruk, Główna 62,  
17-204 Dubicze Cerkiewne,  
tel. 85 682 62 46, 85 685 20 41, 608 444 536  
16 rowerów dla dorosłych i młodzieży; możliwość  
transportu rowerów przyczepą.
- ◇ **PHU Mirosław Kowszuk**  
ul. Zaułek Targowy 5, 17-200 Hajnówka  
tel. 511 744 701,  
20 rowerów dla dorosłych i młodzieży

#### **WYPOŻYCZALNIE NART BIEGOWYCH**

- ◇ **Urząd Gminy Białowieża,**  
ul. Sportowa 1, 17-230 Białowieża, tel. 85 681 24  
87, www.bialowieza.gmina.pl  
15 par nart biegowych (9 dla dorosłych, 6 dla dzieci).

- ◇ **Biuro Turystyki „RYS” Bazyli Skiepmo**  
ul. Krzyże 22, 17-230 Białowieża, tel. 85 68 12 249,  
660 66 77 90, 608 58 28 40,  
e-mail: biuro\_turystyki\_rys@wp.pl  
10 par nart biegowych.
- ◇ **Białowieżskie Centrum Sportu**  
ul. Kamienne Bagno 4, 17-230 Białowieża,  
tel. 733 587 583, e-mail: kontakt@cs.bialowieza.pl  
www.cs.bialowieza.pl  
60 par nart biegowych, 75 par obuwia narciarskiego.
- ◇ **Ośrodek Edukacji Ekologicznej**  
ul. Szkolna 35, Siemianówka, 17-220 Narewka,  
tel. 85 685 70 03, 85 685 71 69, 501 077 522,  
e-mail: oee-siemianowka@wp.pl,  
www.oee.narewka.pl  
35 par nart biegowych.

#### **WYPOŻYCZALNIE SPRZĘTU WODNEGO**

- ◇ **Wypożyczalnia kajaków i rowerów wodnych EXTREME WATER Sebastiana Demianowicza**  
Stary Dwór, 17-220 Narewka, tel. 663 749 360  
1 skuter, 8 rowerów wodnych, 4 kajaki
- ◇ **Centrum Turystyki i Kultury „Hładyszka”**  
ul. 1 Maja 19, 17-250 Kleszczele, tel. 85 681 80 54  
8 kajaków
- ◇ **Wypożyczalnia sprzętu wodnego „CYPIS”**  
Rudnia koło miejscowości Bondary,  
tel. 696 214 763, 10 kajaków, 4 rowery wodne
- ◇ **Wypożyczalnia kajaków i łodzi wiosłowych w Ośrodku Edukacji Ekologicznej w Siemianówce**  
ul. Szkolna 35, 17-220 Narewka,  
tel. 85 685 70 03, 85 685 71 69, 501 077 522  
e-mail: oee-siemianowka@wp.pl,  
www.oee.narewka.pl  
8 kajaków, 4 łodzie wiosłowe



- ◇ **Stanica kajakowa**  
ul. Hajnowska 33, 17-220 Narewka,  
tel. 85 685 80 62, e-mail: stanica-narewka@o2.pl,  
www.gci.narewka.pl  
16 kajaków, 3 rowery wodne

- ◇ **Bojarski Gościniec**  
ul. Ogrodowa 28, 17-220 Narewka,  
tel. 606 264 022, 11 kajaków
- ◇ **Zbiornik wodny Bachmaty**  
ul. Główna 67, 17-204 Dubicze Cerkiewne,  
tel. 85 682 79 99 , 85 685 20 54,  
Wypożyczalnia sprzętu wodnego w sezonie letnim  
(maj - wrzesień) w godz. 8.00 – 20.00  
11 rowerów wodnych, 5 kajaków, 6 żaglówek
- ◇ **Zbiornik wodny Repczyce**  
tel. 85 681 80 54, 506 921 197,  
17-250 Kleszczele  
wypożyczalnia sprzętu wodnego w sezonie letnim  
(czerwiec- sierpień).  
8 kajaków, 4 rowery wodne
- ◇ **Biuro Turystyki Aktywnej „NES – TUR” Jerzy Nesteruk**  
Główna 62, 17-204 Dubicze Cerkiewne,  
tel. 85 682 62 46, 85 685 20 41, 608 444 536  
40 kajaków
- ◇ **Kwatery agroturystyczne posiadające w ofercie kajaki:**  
Lena Charkiewicz „Melisa”, Planta 41,  
17-220 Narewka, tel. 502 161 180 (8 kajaków)  
Jerzy Charkiewicz „Karp” , Eliaszki 44,  
17-220 Narewka, tel. 606 116 863 (14 kajaków)  
Borys Kozłowski, „Bora Zdrój”, Lewkowo Nowe 93,  
17-220 Narewka, tel. 85 685 61 14, 693 674 840  
(6 kajaków)  
Mirosław Stepaniuk, „Raduha”, Puchły 62,  
17-210 Narew, tel. 743 73 23, 602 430 772  
(7 kajaków, 1 canone)  
Irena Ignaciuk „U Ireny” Lewkowo Stare 35,  
17-220 Narewka, tel. 85 685 60 97  
(9 kajaków, 1 kanu)  
„U Sienkiewiczów”, Gromotne 3/1, 17-210 Narew,  
tel. 85 681 63 28, 693 335 514, (6 kajaków)  
Jan Zubrycki „Żubrowa Ostoja”, Słobódka 20,  
tel. 660 494 765, (2 kajaki)  
Jerzy Bobrowski „Bobrowa Zagroda”,  
Siemianówka, ul. Łukowa 42,  
tel. 85 741 57 20/602 470 422, (2 kajaki)



#### **KONIE**

- ◇ **Karczewska Alicja,**  
Czechy Orlańskie 28,  
tel. 606 450 949, 791 803 358,  
instruktor jazdy konnej i hipoterapii, 1 koń
- ◇ **Karczewski Andrzej,**  
Masiewo I 34, tel. 793 455 702,  
www.masiewo.net,  
instruktor jazdy konnej, 11 huculów

- ◇ **Kińdziuk Roman**,  
Postołowo 27, tel. 85 682 42 32,  
1 bryczka dla 4 osób, 1 sanie - przejazdy dla 20 osób, 1 wóz - przejazdy dla 20 osób
- ◇ **Sienkiewicz Irena „U Sienkiewiczów”**,  
Gromotne 3/1, 17-210 Narew, tel. 85 681 63 28,  
693 335 514  
www.gramotne.eu,  
3 konie (1 siodło), 1 bryczka - przejazdy dla 5 osób,  
2 sań - przejazdy dla 15 osób, 1 wóz - przejazdy dla 10 osób
- ◇ **Usługi Turystyczne „Kornik”**  
Puszczarski Przewóz Konny, Danuta Bajko,  
ul. Waszkiewicza 105, 17-230 Białowieża,  
tel. 604 566 321, 660 613 519,  
9 koni, 6 bryczek - przejazdy dla 32 osób, 5 sań  
- przejazdy dla 24 osób, 3 wozy - przejazd dla 18 osób
- ◇ **Usługi Turystyczne „Dziki Bór”**  
Puszczarski Przewóz Konny, Sławomir Czarnulicz,  
(w trakcie wyprawy leśnik opowiada o florze i faunie puszczy oraz jej historii),  
ul. Stacja Towarowa 2, tel. 602 473 694,  
1 koń, 3 bryczki - przejazdy dla 11 osób, 2 sań - przejazdy dla 9 osób
- ◇ **Wiącek Dariusz**,  
Teremiski 1, tel. 85 681 24 58, tel. 600 939 296,  
3 konie, 4 sanie - przejazdy dla 12 osób, 3 wozy - przejazdy dla 12 osób

Przejazdy bryczkami i saniami organizuje również biuro PTTK w Białowieży (do 80 osób), tel. 85 681 22 95 oraz BP „Junior” S.C., Białystok, tel. 85 744 43 26, fax. 85 741 57 20 i Biuro Turystyki „Rys”, 608 582 840, 660 667 790.



### **KĄPIELISKA, OBIEKTY REKREACYJNE, SAUNY, RUSKIE BANIE, WĘDKARSTWO**

#### **Hajnówka**

- ◇ **Park Wodny w Hajnówce**  
ul. 3 Maja 50, tel. 85 876 78 60, fax 85 876 78 63,  
www.parkwodny.hajnówka.pl  
Czynny: 7 dni w tygodniu w godz. 6.15 – 21.45,  
Basen sportowy 25 m, basen rekreacyjny z atrakcjami: masaże ścienne, dwa tory do nauki pływania, zjeżdżalnia duża zewnętrzna, przeciwprąd, kula wywołująca falę, gejzer podwodny, urządzenia do masażu karku, sztuczna rzeka, mała zjeżdżalnia, basen jacuzzi; sauna sucha i parowa, aqua aerobik, łożnie solankowe, spa.

- ◇ **„Dotyk Natury” Day Spa**  
ul. 3 Maja 50 (w Parku Wodnym w Hajnówce),  
tel. 505 496 266,  
e-mail: biuro@dotyknatury.com.pl,  
www.dotyknatury.com.pl/  
Miejsce zainspirowane naturą - idealne dla osób, które cenią sobie profesjonalizm i komfort. Specjalizacja w najlepszych masażach, kosmetyce twarzy i skutecznym odchudzaniu. W ofercie również seanse w saunie na podczerwień, kosmetyka dłoni i stóp oraz organizacja babskich wieczorów.



- ◇ **Ośrodek Sportu i Rekreacji**  
ul. Dziewiatowskiego 2, tel. 85 682 27 76  
Basen pływacki letni (czynny: czerwiec-sierpień w godz. 9.00 – 18.00).  
Stadion, boisko, kort do tenisa ziemnego, wypożyczalnia sprzętu sportowego.
- ◇ **Hajnowski Klub Sportowy „Żubr”**  
ul. Piłsudskiego 1, tel. 697 016 970,  
prowadzenie sekcji: judo, kulturystyka
- ◇ **Centrum Turystyczno-Rekreacyjne w Hajnówce**  
ul. Parkowa, tel. 85 682 27 76 w godzinach 7.30-15.30; czynne: codziennie od 11.00-19.00 (wstęp wolny - wyłączając korty tenisowe); zespół dwóch kortów tenisowych, skate park i funbox'y przeznaczone do uprawiania różnych konkurencji na deskorolkach, rolkach i wrotkach; boisko do nauki gry w tenisa ziemnego oraz wielofunkcyjne boisko do gry w koszykówkę i siatkówkę.

#### **Narewka**

- ◇ **Zbiornik wodny „Siemianówka”**  
Doskonałe miejsce dla wędkarzy i ornitologów, kąpiel uzależniona od stanu wody.
- ◇ **Ośrodek Turystyczno-Rekreacyjny i Kulturalny w Starym Dworze**  
tel. 85 685 80 45  
Kąpielisko i pole namiotowe, 2 korty tenisowe, ścianka wspinaczkowa, boisko do gry w siatkówkę, koszykówkę i badminton, obiekty socjalno-sani-

tarne, trzy rekreacyjne pomosty, plac zabaw, parkingi, wypożyczalnia sprzętu rekreacyjnego.

- ◇ **Stacja kajakowa w Narewce**  
ul. Hajnowska 33, tel. 85 685 80 62  
Kajaki, rowery wodne, wypożyczalnia sprzętu, boisko do siatkówki, Orlik, informacja turystyczna (czynna: w sezonie letnim od poniedziałku do niedzieli 10.00 – 18.00, po sezonie od poniedziałku do piątku 8.00 – 16.00).
- ◇ **SPA i Sala fitness w Dworze Bartnika**  
ul. Hajnowska 2/1, tel. 85 685 83 88, 609 850 957, 721 907 000,  
e-mail: sapiolko@op.pl,  
e-mail: sapiolko@wp.pl, www.dworbartnika.pl,  
Jacuzzi, sauna mokra, aromaterapia, koloroterapia, ozonoterapia, masaż Vichy, muzykoterapia.

### **Kleszczele**

- ◇ **Basen kąpielowy w Kleszczelach**  
ul. Kolejowa 16, tel. 85 681 80 54  
Czynny: lipiec-sierpień.
- ◇ **Zbiornik wodny Repczyce**  
Zbiornik utworzony na rzece Nurzec, koło miejscowości Dobrowoda; pole namiotowe, boisko do piłki plażowej, wypożyczalnia sprzętu wodnego, sanitariaty, ujęcie wody, podłączenie do prądu; tel. 85 681 80 54, 506 921 197



- ◇ **Dubicze Cerkiewne**  
Zbiornik wodny Bachmaty  
Sztuczny akwen utworzony na rzece Orlanka. Mieści się tu Ośrodek Wypoczynkowy „Bachmaty” z kilkoma domkami do wynajęcia, pole namiotowe i miejsca ogniskowe, wypożyczalnia sprzętu rekreacyjnego (rowery, kajaki, rowery wodne), boisko do siatkówki plażowej; tel. 85 682 79 99, 85 685 20 54.

### **Białowieża**

- ◇ **Centrum Spa, kompleks basenowy i kompleks sportowy w Hotelu Żubrówka\*\*\*\***  
ul. Olgi Gabiec 6, tel. +48 85 68 29 400,

+48 601 213 812, +48 85 68 29 450

www.hotel-zubrowka.pl,

8 gabinetów zabiegowych, zabiegi SPA na ciało i twarz, masaże, Grota Solna, kompleks basenowy z atrakcjami, sauny, 2 jacuzzi, wypożyczalnia rowerów, nart, kije do Nordic Walking, 2 korty tenisowe, mini golf 18 - dołkowy, nowoczesny plac zabaw dla dzieci, dwa miejsca ogniskowe dostępne dla Gości - wiata na terenie kompleksu sportowego oraz miejsce ogniskowe na polanie w Puszczy Białowieskiej.

- ◇ **Kompleks wodny i Centrum Spa w Hotelu „Białowiecki”\*\*\*\***

ul. Waszkiewicza 218 b, tel. 85 681 20 22, 85 681 20 23, www.hotel.bialowieza.pl

Rowery, kajaki, basen: w tym 'dzika rzeka' z przeciwrądem, gejzery powietrzne, ławka z powietrznym masażem karku, brodzik dziecięcy, podwodne oświetlenie, całoroczne jacuzzi zewnętrzne, jacuzzi wewnętrzne, łaźnie parowe, sauny fińskie (suche), Sauna piwna Centrum SPA: turecki hammam – łaźnia błotna, masaże w pianie, 8 gabinetów odnowy biologicznej – zabiegi na twarz i ciało, szeroki wybór masaży, wielofunkcyjna kapsuła SPA.

- ◇ **Ruska bania przy apartamencie carskim w za-  
bytkowej wieży ciśnień w Białowieży**

Stacja Towarowa 4, tel. 85 681 21 19, 602 243 228,  
www.restauracjacarska.pl

- ◇ **Ruska bania w „Siolobudy,**

Budy 41, tel. 660 681 274, 664 775 554,  
www.siolobudy.pl

- ◇ **Turnusy rehabilitacyjne DPS „Rokitnik”  
w Białowieży**

ul. Centura 2, tel./fax 85 681 24 24,  
www.dps.bialowieza.pl

Aktywne formy rehabilitacji, doskonale wyposażenie w sprzęt i aparaturę do wykonywania zabiegów z zakresu kinezyterapii, fizykoterapii, elektroterapii, światłolecznictwa, laseroterapii i hydroterapii; do dyspozycji uczestników turnusów przydomowy teren rekreacyjny z altankami, stolikami, miejscem na grill i ognisko, oczkami wodnymi, sauna, jacuzzi, fitness club.

### **Narew**

- ◇ **Zajazd „Pod Akacją”**

ul. Mickiewicza 105, tel. 85 681 60 86,  
sauna, siłownia, kort tenisowy.

Możliwość skorzystania z sauny oferuje wiele kwater agroturystycznych.

Kontakt przez Stowarzyszenia Agroturystyczne:

- ◇ **Agroturystyczne Stowarzyszenie „Puszcza Białowieska”,**

ul. Mickiewicza 50, 17-220 Narewka



tel. 85 685 82 15 – Prezes Stowarzyszenia  
e-mail: prezes@agrokwaterra.eu  
www.agrokwaterra.eu

◇ **Białowieskie Stowarzyszenie Agroturystyczne „ZUBR”**,

ul. Południowa 4, 17-200 Hajnówka,  
Adres korespondencyjny:  
Zabłotczyzna 12, 17-220 Narewka,  
tel. 607 319 760, e-mail: bsa-zubr@home.pl  
www.agrobialowieza.pl

### WĘDKARSTWO

By móc wędkować, należy posiadać pozwolenie. W tym celu należy skontaktować się z Polskim Związkiem Wędkarskim, oddział Koło Miejskie w Hajnówce. Więcej informacji można uzyskać w biurze Koła, ul. Piłsudskiego 10 oraz pod nr telefonu 609 682 828, 507 205 452, [www.pzw.org.pl/hajnówka](http://www.pzw.org.pl/hajnówka)



**Zbiornik wodny Repczyce** - pięknie położony zalew, utworzony na rzece Nurzec, koło miejscowości Dobrowoda.

**Zbiornik wodny Bachmaty** - sztuczny akwen utworzony na rzece Orlanka.

**Zbiornik wodny Siemianówka** - jeden z największych sztucznych zbiorników, utworzony na rzece Narew, doskonałe miejsce dla wędkarzy i ornitologów.

**Topiło** – osada leśna – znajdują się tu śródleśne stawy; w celu wykupienia pozwolenia na wędkowanie należy skontaktować się z Kołem PZW Leśnik przy Nadleśnictwie Hajnówka, ul. Kolejki Leśne 12, tel. 85 682 26 89, e-mail: kolejki\_lezne@wp.pl.

**Stawy w Parku Pałacowym w Białowieży** – pozostałość po malowniczo urządzonej otoczeniu rezydencji carskiej, licencję wędkarską można wykupić w recepcji Pokoju Gościennych Białowieskiego Parku Narodowego.



### WIOSKI TEMATYCZNE

◇ **Lewkowo – Podlaska Wioska Tematyczna - W świecie Podlaskiej Zagrody**

Warsztaty rękodzieła: Świat Gliny - lepienie w glinie, zwiedzanie zakładu ceramiki budowlanej, kopalni pisaku i gliny, Od Owieczki do Niteczki - warsztaty tkackie i przędzenia na kołowrotku, Swojskie Smaki - wypiek bułeczek drożdżowych i chleba, wyrób sera białego i masła, ponadto: pobyt w leśnej galerii, spływy kajakowe, przejażdżka wozem „bonanzą”, tel. 669 407 250, 85 685 61 07, e-mail: [alina-bartoszuk@wp.pl](mailto:alina-bartoszuk@wp.pl), Lewkowo, 17-220 Narewka

◇ **Lipiny - Wioska Bulwy**

([www.podlaskiewioski.pl](http://www.podlaskiewioski.pl))

W ofercie: Przygody z Ziemiakiem - warsztaty kulinarne „zamieszany ziemniak”, „babka czyli nie tylko rodzina”, „zakręcona bulwa”, bulwapiada – gry i zabawy, warsztaty artystyczne „bulwoludki”, fotobulwa; „bulwastemple”, „kukielki bulbełki”. Dodatkowo: quest „50 twarzy ziemniaka”, geocaching, sklepik z pamiątkami, możliwość zorganizowania ogniska - pieczenie kiełbasek i ziemniaków.

Stowarzyszenie „Krynica”,

Lipiny 46a, 17-200 Hajnówka,

email: [wioskabulwy@wp.pl](mailto:wioskabulwy@wp.pl)

tel. 508 068 675 lub tel. 608 172 110.

◇ **Borysówka - Wieś Drewniana**

([www.podlaskiewioski.pl](http://www.podlaskiewioski.pl))

Oferta: Drewniana Olimpiada - gry i zabawy integracyjne, Drewniany Artysta - warsztaty tematyczne, Szlakiem drewnianych zawodów - edukacyjna wycieczka po wsi, zwiedzanie „Maciejukowego Siedliska”, warsztaty kulinarne: Szarlotka Drewniana, Ciasteczka Drewniana, Wareniki, Pliemieniki, ognisko.

Borysówka, 17-200 Hajnówka,

e-mail: [borysowkadrewnianawies@gmail.com](mailto:borysowkadrewnianawies@gmail.com)

tel. 602 282 083, 507 058 511

◇ **Nowoberezowo - Wieś Pod Kopułami**

([www.podlaskiewioski.pl](http://www.podlaskiewioski.pl))

W ofercie: warsztaty tematyczne - „O-świecenie” - manufaktura samodzielnego wyrobu świeczek woskowych, „Ikono-pisanie”- artystyczny warsztat tworzenia ikonki, „Foto-grafia” – plener fotograficzny, poświęcony fotografowaniu cerkwi i innych zabytków we wsiach, gra terenowa (quest): „Między starymi kopułami i pięknymi domami”, wyprawy terenowe: odwiedźmy zabytkowej świątyni, wizyta w sadzie, gdzie wśród dawnych odmian drzew

owocowych zobaczyć można domki dla owadów przygotowujących wosk - materiał na świecę, wyprawa „na kolonię”, do domku na drzewie, integracyjne gry i zabawy.

Nowoberezowo, 17-200 Hajnówka,  
e-mail: [wies.pod.kopulami@gmail.com](mailto:wies.pod.kopulami@gmail.com)  
tel. 508 930 409.

◇ **Dubiny - Wioska Małego Osocznika**  
([www.podlaskiewioski.pl](http://www.podlaskiewioski.pl))

W ofercie: warsztaty kulinarne : Warenniki Osoczników, warsztaty plastyczne: Klejna i asygnaty – ABC leśnego skryby, Osocznik Twojej wyobraźni, gry i zabawy: Leśne Szczupaki, Zmagania Leśnych Siłaczy, quest Skarb Osoczników, opowieści o pierwszych mieszkańcach Puszczy Białowieskiej - Rzecz o Osocznikach.

Dubiny, 17-200 Hajnówka,  
e-mail: [wmowdubinach@gmail.com](mailto:wmowdubinach@gmail.com),  
tel. 509-876-179

◇ **Kraina Otwartych Okiennic - Puchły, Soce, Trześcianka,**



W ofercie: warsztaty zdobienia pierników - Kraina Otwartych Okiennic to świat bogato zdobionych domów w postaci nad- i podokienników, narożników, wiatrownic i okiennic wykonanych w drewnie; propozycja zabawy w małego architekta z takim narzędziem jak lukier; spacery kulturowo-przyrodnicze po Krainie

Otwartych Okiennic; dawne gry (przyrodnicze „kółko i krzyżyk”, bierki); ręcznie dekorowane pierniki ozdobne na każdą okazję.

Puchły 62, 17-210 Narew,  
e-mail: [ewa@mandrivka.pl](mailto:ewa@mandrivka.pl), tel.: 662 044 775



**INNE ATRAKCJE**

◇ **CHATKA BABY JAGI**

Orzeszkowo 98A, 17-200 Hajnówka,  
<http://chatkababyjagi.pl/>, tel. 600 493 666  
Świat Baby Jagi to idealne miejsce na rodzinną

wycieczkę. To miejsce zarówno dla tych najmłodszych, jak też dla tych starszych, którzy być może ze wzruszeniem wspominać będą niezwykle i niesamowite opowieści czytane przez rodziców czy też dziadków. Liczne atrakcje z animatorem: gotowanie zupy, magiczne pierniki, „łóżko na zapiecku, waga prawdy, magiczny kamień itp.

◇ **„RIKSZA - ZYBI”**

Zbigniew Małyszko; ul. Sportowa 29/2,  
17-230 Białowieża, tel. 505 044 742

Przejazdy i wynajem rikszy (do dyspozycji 2 rikszy 3-osobowe). Istnieje możliwość zamówienia przejazdu, wynajmu w dowolnym terminie. Riksze nadają się do przewozu osób niepełnosprawnych.

◇ **WYCIECZKI MELEXEM**

Oferta wycieczek wózkiem elektrycznym typu Melex po zróżnicowanych trasach obejmujących centrum Białowieży oraz jej okolice wraz z odcinkami leśnymi. w trakcie wycieczki - informacje i ciekawostki przewodnika. Pojazd posiada 13 miejsc siedzących.

Mariusz Nowogrodzki  
17-230 Białowieża, ul. Zastawa 23,  
tel. 607 091 274.

◇ **BIAŁOWIESKI EXPRES**

Krzysztof Szkuta, tel. 692 558 843,  
[www.bialowieskiexpress.bialowieza.pl](http://www.bialowieskiexpress.bialowieza.pl)

Przejazdy busem stylizowanym na kolejkę wąskotorową po Białowieży i najciekawszych zakątkach Puszczy Białowieskiej. W trakcie przejazdu opowieści o historii miejscowości oraz atrakcjach przyrodniczych okolicy. Odjazd z parkingu przy biurze PTTK (ul. Kolejowa 17), bądź umówionego miejsca, maksymalna liczba osób: 30 i więcej (dotyczy dzieci).

**Kwatera „Bora Zdrój”** – przejazd wozem „Bonanza”, plac zabaw, Lewkowo Nowe 93,  
tel. 85 685 61 14 / 693 674 840

◇ **PRZEJAZDŹKI KATAMAREM**

po zbiorniku wodnym Siemianówka  
Zajazd WIM, ul. Białostocka 26, 16-050 Michałowo, tel. 501 235 625; Maksymalna liczba osób 25.

◇ **PŁYWANIE KATAMARANEM W BIAŁOWIEŻY - „NARWIK”**

ul. Rzeczna 2, 17-230 Białowieża,  
tel. 606 937 281, 795 478 554,  
e-mail: [bajkowie@wp.pl](mailto:bajkowie@wp.pl)  
Start przy moście przy ulicy Parkowej. Maksymalna liczba osób 10.

◇ **LOTY BALONEM – BLUE SKY BALLONS**

– [www.lataj-balonem.pl](http://www.lataj-balonem.pl), tel. 600 221 661  
Profesjonalna firma oferująca pasażerskie loty



balonem nad Puszcą Białowieską i innymi obszarami atrakcyjnymi turystycznie. Maksymalna liczba osób - 8. W ofercie: loty turystyczno-widokowe, okolicznościowe, na uwięzi, fotografowanie i filmowanie, skoki spadochronowe, wynajem samolotu.

◇ **LOTY BALONEM**

- www.asvector.pl, tel. 509 077 549,

ASVector.pl zaprasza na wycieczkę po okolicy Białowieży, Hajnówki i Bielska Podlaskiego i Siemianówki z lotu ptaka. Można zobaczyć pobliską ziemię dosłownie z kilkunastu jak i z 1500 metrów.



**SZLAKI TURYSTYCZNE**  
**SZLAKI PIESZE**

Puszcę Białowieską przecina kilkanaście szlaków turystycznych umożliwiających odkrycie tajemnic i piękna regionu. Trasy szlaków będącymi żwirowymi lub asfaltowymi duktami o małym natężeniu ruchu drogowego, w głąb Puszczy Białowieskiej i jej okolicy.

◇ **Hajnówka - Białowieża (zielony, 25 km)**

Szlak biegnie przez utworzony w 1921 r. Rezerwat Krajobrazowy im. Władysława Szafera, rozciągający się wzdłuż drogi łączącej obie miejscowości. Rezerwat chroni florę i faunę Puszczy Białowieskiej oraz ok. 37 kurhanów z X - XIII wieku. W połowie trasy szlak dwukrotnie przecina szosę Hajnówka - Białowieża, prowadzi do Rezerwatu Pokazowego Żubrów, w którym można zobaczyć zwierzęta żyjące w puszczy. Szlak kończy się w Białowieży.

◇ **Hajnówka - Narewka „Szlak walk partyzanckich” (czerwony, 22 km)**

Historyczny szlak prowadzący w głąb puszczańskiej kniei. Podążając śladami oddziałów partyzanckich, docieramy do cennych kulturowo i przyrodniczo zakątków. Mająca swój początek w Hajnówce trasa szlaku biegnie bowiem przez rezerwat „Lipiny”, utworzony w celu zachowania jedyne na terenie Puszczy stanowiska dębu bezszypułkowego oraz rezerwat „Szczekotowo”, który chroni największe w puszczy zbiorowisko kurhanowe (131 kurhanów z X - XIII w.). W dalszej części trasy, po przejściu 7 km od rezerwatu Szczekotowo, dochodzimy do skraju lasu i osady Świnoroje, gdzie znajduje się ścieżka dydaktyczna „Pod Dębami” Leśnego Kompleksu Promocyjnego „Puszcza Białowieskiej”. Szlak kończy się w Narewce.

◇ **Hajnówka - Orzeszkowo - Hajnówka „Szlak Śladami Powstania Styczniowego” (niebieski, 31 km)**



Szlak ma charakter obwodnicy turystycznej. Trasa szlaku biegnie obrzeżami Puszczy do wsi Orzeszkowo, gdzie znajduje się pomnik powstańców rozstrzelanych w 1863 r. oraz krzyż z czasów II wojny światowej postawiony przez mieszkańców w podziękowaniu za ocalenie wsi przed spaleniem. W Łozicach stoi pomnik upamiętniający walkę polskich i radzieckich partyzantów z okupantem hitlerowskim. Dalej szlak zagłębia się w leśne ostępy, doprowadzając do pomnika przyrody „Car Dąb”. Choć ten potężny dąb usechł w 1984 r. to wciąż stoi, strzegąc lasu. Kierując się na wschód dotrzemy do trasy przejazdu kolejki wąskotorowej. Szlak biegnie przy rezerwacie „Głębokki Kąt”, który został utworzony w celu ochrony boru świerkowego. W końcowym odcinku trasy, za szosą wiodącą do Białowieży, skręcamy na północ w leśną drogę, którą dochodzimy do miejsca straceń z lat 1941 - 1943. Szlak kończy się w Hajnówce.

◇ **Białowieża - Topiło (żółty, 19 km)**

Szlak wiedzie Drogą Sinicką w głąb Puszczy przez rezerwat: Podcerkwa, Berezowo, Olszanka Myśliszcze, Michnówka. Chronią one przede wszystkim miejsca bytowania motyli dziennych i kraśników. Szlak kończy się w leśnej osadzie Topiło - śródleśnej wsi stanowiącej końcowy przystanek kolejki wąskotorowej. Główną atrakcją jest zlokalizowany w pobliżu wsi sztuczny zbiornik wodny podzielony groblą, na której znajduje się tor kolejki wąskotorowej. W jego pobliżu znajduje się mini skansen kolejki leśnej, parking leśny z placem zabaw dla dzieci i stoły z ławkami a przy stawie - wiaty i miejsce ogniskowe. Wokół akwenu prowadzi ścieżka edukacyjna „Puszczańska Drzewa”. Przy zbiorniku wodnym Topiło rozpoczyna się ścieżka dotycząca ochrony orlika krzykliwego.

◇ **Białowieża - Czerlonka Osada - Zwierzyniec (niebieski, 17 km)**

Szlak rozpoczyna się przy zabytkowym, drewnianym dworcu Białowieża Towarowa zbudowanym w 1903 r. na polecenie cara Mikołaja II (obecnie mieści się tam „Restauracja Carska”), prowadzi przez wsie Podolany I i Podolany II, do Ośrodka Edukacji Leśnej „Jagiellońskie”. W dalszej części szlak biegnie Trybem Jagiellońskim do śródlęśnych miejscowości: Czerlonki, a stamtąd do Osady Zwierzyniec.

◇ **Białowieża - „Miejscami Pamięci Narodowej” (czerwony, 14 km)**

Szlak pokrywa się częściowo ze ścieżką edukacyjną „Krajobrazy Puszczy” oraz szlakiem niebieskim. Trasa rozpoczyna się w Białowieży przy Parku Pałacowym, dalej biegnie niedaleko zabytkowego, drewnianego dworca Białowieża Towarowa (dziś: „Restauracja Carska”), docierając do położonego w lesie Ośrodka Edukacji Leśnej „Jagiellońskie”. Szlak przypomina o tragicznej, wojennej przeszłości, upamiętnia miejsca kaźni. Jednym z takich miejsc jest znajdująca się nieopodal Ośrodka dawna żwirownia, gdzie stoi pomnik przypominający o zbrodni hitlerowskiej dokonanej na 77. mieszkańcach Białowieży i okolic. To największe miejsce straceń w Białowieży z okresu okupacji niemieckiej. Kolejne znajduje się w okolicy ulicy Granicznej w Białowieży, do której dojeździemy minąwszy uprzednio wsie Podolany I i Podolany II. Teren, o którym mowa to miejsce kaźni 13. osób podejrzanych o współpracę z partyzantami. Szlak kończy się w Białowieży przy bramie Parku Pałacowego.

◇ **Białowieża - Siemianówka (niebieski, 41 km)**

Trasa prowadzi przez Pogorzelce, gdzie zachowała się drewniana architektura wsi podlaskiej. Następnie biegnie przez uroczysko Stara Białowieża ze ścieżką edukacyjną „Szlak Dębów Królewskich i Książąt Litewskich”. Dalej szlak prowadzi leśnymi duktami wzdłuż granicy Białowieckiego Parku Narodowego oraz siedliska Pogorzelce – najmniejszego rezerwatu przyrody



utworzonego na terenie Puszczy Białowieckiej. Kolejnym etapem wędrowki jest miejscowość Gruszki, gdzie mieści się siedziba nadleśnictwa Browsek. Znajdują się tam m. in. ciekawa ścieżka edukacyjna Złoty szlak św. Eustachego z kapliczką rzeźbioną w 360 - letnim dębie, zegar słoneczny zwany poromierzem, herbarium oraz Izba edukacji przyrodniczo – leśnej. Ciekawostką jest fakt, iż Nadleśnictwo Browsek realizuje projekt „Żubr w kadrze”, polegający na całodobowej obserwacji żubra i innych zwierząt w Puszczy Białowieckiej (żubry online można obejrzeć na stronie nadleśnictwa: [www.lasy.com.pl/web/browsk](http://www.lasy.com.pl/web/browsk)). Kolejny etap wędrowki to Babia Góra, gdzie znajduje się wieża widokowa Maruszka. Szlak kończy się w Siemianówce - wsi położonej przy zbiorniku Siemianówka. To doskonałe miejsce do uprawiania sportów wodnych takich jak kajakarstwo, żeglarsstwo czy windsurfing.

◇ **Białowieża - Narewka (żółty, 21 km)**

Trasa biegnie w głąb Puszczy, przez wieś Pogorzelce, w której mieści się galeria „Kresy” prezentująca wyroby sztuki ludowej oraz przez Uroczysko Stara Białowieża, gdzie znajduje się kilkusetmetrowa ścieżka edukacyjna – „Szlak Dębów Królewskich i Książąt Litewskich”. Szlak prowadzi Drogą Narewską przez Janowo do Narewki. Zachwycające bogactwo przyrodnicze - to główne atuty tego szlaku.

◇ **Zamosze – tzw. Kosy Most (Wilczy Szlak, zielony, 11,5 km)**

Szlak wiedzie przez malownicze obszary leśne północnej części Białowieckiego Parku Narodowego. Rozpoczyna na skraju osady Zamosze. Szlak biegnie na zachód Parku za tzw Kosy Most. Na trasie znajdują się m. in. Uroczysko Głuszec z występującymi tu borami bagiennymi, ekspozycja leśnej kolejki wąskotorowej, ogromny głaz narzutowy, Uroczysko Wilczy Szlak, w pobliżu którego zlokalizowana jest ścieżka edukacyjna „Przez trzy zbiorniki”, stary dąb o dużych rozmiarach, łąki nadrzeczne nad rzeką Narewka. Od szlaku, tuż przy Kosym Moście odchodzi szlak oznakowany kolorem czarnym, prowadzący do ostoi żubrów (dł. 200 m). Dalej można wrócić leśną drogą gruntową, potem asfaltową przez Janowo do Narewki.

◇ **Stare Masiewo - Uroczysko „Głuszec” - Stare Masiewo (czerwony, 6,5 km)**

Jest to szlak okrężny, częściowo pokrywa się z zielonym „Wilczym Szlakiem”. Rozpoczyna się we wsi Masiewo Stare, prowadzi wokół Uroczyska Głuszec, którego południową część w przeszłości chroniono jako rezerwat przyrody. Przy trasie





znajduje się m. in. Polana Masiewska ze wsią Masiewo Stare, z charakterystyczną dla tych terenów drewnianą zabudową szeregową, Uroczysko Głuszc z występującymi tu borami bagiennymi, pozostałości mielerza do wypalania węgla drzewnego, ekspozycja leśnej kolejki wąskotorowej. Od szlaku w okolicy wsi Masiewo Stare odchodzi szlak oznakowany kolorem czarnym, prowadzący do ostoji żubrów „Czoło” i cmentarza ewangelickiego (dl. 2 km).

◇ **„Carska Tropina” (czarny, 4 km)**

Rozpoczyna się na składnicy przed Kosym Mostem. Szlak prowadzi wzdłuż doliny rzeki Narewka starą drogą usypaną jeszcze za czasów carskich - stąd nazwa szlaku. Ukazuje jeden z ciekawszych zakątków północnej części Białowieskiego Parku Narodowego. Na trasie znajdują się m. in. wieża widokowa z widokiem na dolinę rzeki Narewka – doskonałe miejsce do obserwacji ptaków i dużych ssaków Puszczy Białowieskiej oraz dobrze zachowane zbiorowiska leśne, zbliżone charakterem do naturalnych, głównie grady i olsy. Interesującym miejscem na szlaku jest punkt widokowy, nawiązujący architekturą do tradycyjnych brogów, z którego roztacza się widok na nadrzeczne łąki i obszar ochrony ścisłej BPN.

◇ **„Kleszczele – miasto królewskie na Kresach”**

Krótki szlak spacerowy ukazujący wielowiekową historię, kulturę i piękno miasta Kleszczele. Ścieżka rozpoczynająca się przy pomniku Zygmunta, prowadzi turystę do najciekawszych punktów w mieście. Poruszanie po szlaku ułatwiają tablice informacyjne przybliżające turystę historię poszczególnych obiektów. Zabytkowe obiekty sakralne, historia miasta związana ze społecznością żydowską, Holendrami, Centrum Turystyki i Kultury „Hładyszka”, gdzie znajdują się Ametystowa Komnata, wystawa rzeźb Sławomira Smyka i filiżanka smaków - to główne elementy szlaku.

**SZLAKAMI KULTUROWEGO PIĘKNA REGIONU:**

◇ **„Szlak Prawosławnych Świątyń” (żółty, 164 km)**

Trasa przebiegu szlaku: Białystok – Dojlidy -Haliczki –Zwierki – Pasynki – Zabłudów – Ostrówki – Pawły – Ryboły -most na rzece Narew – Płoski – Knorzy – Chraboły – Rajsk – Haćki - Hryniewiczze Duże - Bielsk Podlaski – Parcewo – Orla – Szczyty – Czyże – Nowoberezowo - Hajnówka - Dubiny - Wasilkowo – Łosinka - Chrabostówka – Narew - Iwanki Rohozy – Trześcianka - Folwarki Tylwickie – Topolany – Hieronimowo - Michałowo.

Szlak promuje kulturę prawosławia na Północnym Podlasiu, ukazuje jej architektoniczny dorobek - od monumentalnych świątyń, stanowiących wi-



zytówkę regionu (m. in. Cerkiew pw. św. Mikołaja Cudotwórcy z 1846 r., w której znajdują się relikwie Gabriela Zabłudowskiego czy Sobór pw. św. Trójcy w Hajnówce) po małe, zabytkowe cerkiewki wtopione w pejzaż wsi. Na trasie natrafimy również na maleńkie kapliczki oraz krzyże wotywny, dotrzone ponadto do miejsc cudownych objawień (w okolicy wsi Chraboły znajduje się uroczysko Główkowo, w którym wg. legendy objawiła się ikona Matki Bożej). Przebycie szlaku to doskonała okazja do poznania wielokulturowego charakteru regionu.

◇ **„Carski Szlak” („Carski Hostinec”)**

– ok. 35 km

Przebieg szlaku: Studziwody - Bielsk Podlaski – Widowo – Użyki – Łoknica – Podrzeczany – Czyże – Osówka – Kojty - Noweberezowo – Czyżyki - Hajnówka.

Carski Hostinec to trasa, którą przez Bielsk Podlaski do Białowieży podróżowali rosyjscy carowie, książęta i arystokraci. Jest to trasa godna uwagi ze względu na zabytki kulturowe i historyczne, świadczące o bogatej przeszłości tych terenów. Jednym z ciekawszych miejsc jest Cmentarzysko Hrabniak. To wczesnośredniowieczne cmentarzysko z kurhanami i grobami w obstawach kamiennych datowane na X-XII wiek. W połowie drogi między Czyżami a Zbuczem należy skręcić w polną drogę prowadzącą do oddalonego o kilkaset metrów lasu. Podążając w kierunku cmentarzyska natkniemy się na skupisko krzyży (najstarszy z XIX w.) oraz kamień z wrytym napisem oraz datą wskazującą 1834 r. Ponadto, szlak ukazuje piękno podlaskiej architektury sakralnej i mieszkalnej.

◇ **Podlaski Szlak Kulturowy „Drzewo i Sacrum”**

Szlak został utworzony z myślą o ukazaniu piękna drewnianej architektury oraz najciekawszych i atrakcyjnych turystycznie miejsc znajdujących się

w powiatach bielskim i hajnowskim. Podlaski Szlak Kulturowy „Drzewo i Sacrum” przebiega przez gminy: Bielsk Podlaski, Orla, Dubicze Cerkiewne, Hajnówka, Czyże, Narew, Zabłudów. Na trasie mamy okazję zobaczyć drewniane budownictwo o unikatowej ornamentyce – zachwyca bogactwo form zdobniczych oraz bogate wnętrza prawosławnych świątyń. Szlak polecamy dla wszystkich, którzy dogłębnie chcą poznać kulturę regionu. Więcej informacji można uzyskać na stronie:

<http://drzewoisacrum.eu/pl/trasa>

#### **SZLAKI NORDIC WALKING**

##### ◇ **NORDIC WALKING PARK „KRAINA PUSZCZY I ŻUBRA”**

Nordic Walking Park (NWP) „Kraina Puszczy i Żubra” stanowi sieć 7 szlaków, gdzie trasy poprowadzone są w postaci różnej wielkości pętli i posiadają punkty wspólne, a w niektórych miejscach pokrywają się i krzyżują. Szlaki są czytelnie oznakowane, opatrzone w szczegółowe mapy, zgodnie z ogólnoeuropejskimi standardami rekreacji. Punkty wyjścia na trasy zlokalizowane zostały w 2 miejscach: przy Parku Wodnym w Hajnówce oraz na parkingu „Zwierzyńiec” – przy drodze na 689 Hajnówka – Białowieża.

##### „Leśna przechadzka” (zielona)

3 km ok. 30 min.

##### „W pobliżu Krynoczek” (zielona)

9 km ok. 1 godz. 30 min.

##### „Wokół Sacharewa” (czerwona)

11 km ok. 2 godz.

##### „Krajobrazy Czerlonki” (czerwona)

9 km ok. 1 godz. 30 min.

##### „Trybami Puszczy Białowieskiej” (czarna)

15 km ok. 3 godz.

##### „Pętla Żubra” (czarna)

15 km ok. 3 godz.

##### „Do Starej Białowieży”

(czarna) 21 km ok. 4 godz.

##### ◇ **NORDIC WALKING PARK „BIAŁOWIEŻA”**

To ponad 30 km znakomitych i czytelnie oznakowanych tras, które posiadają punkty wspólne, pokrywają się lub krzyżują. W skład Parku wchodzi 4 trasy, których początek zlokalizowano we wschodnich krańcach Białowieży – na parkingu leśnym przy ul. Gen. Aleksandra Waszkiewicza. Trasy prowadzą leśnymi duktami i drogami Puszczy Białowieskiej i granicą Białowieskiego Parku Narodowego. Rezerwat przyrody Wysokie Bagno, urokliwie wijąca się rzeka Narewka czy pieczołowicie odre-

staurowana zabytkowa Stacja Kolejowa „Białowieża Towarowa” to tylko niektóre z atrakcji, czekających na białowieskich trasach. Z parku korzystają mogą nie tylko entuzjaści nordic walking, ale również miłośnicy innych dyscyplin: biegacze, spacerowicze, a zimą także narciarze biegowi. Na trasach zainstalowano tablice zawierające propozycje ćwiczeń do samodzielnego wykonania oraz punkty pomiaru tętna.

##### „Wysokie Bagno” (żółta)

3,6 km ok. 30 min.

##### „Dziedzinka” (zielona)

8,8 km ok. 1 godz. 20 min.

##### „Białowieski rekonesans” (czerwona)

8,9 km ok. 1 godz. 30 min.

##### „Białowieska wyprawa” (czarna)

10,6 km ok. 1 godz. 40 min.

##### ◇ **NORDIC WALKING PARK „KRAINA ODBRYCH WIATRÓW” (okolice Narewki)**

Nordic Walking Park „Zielona Kraina Dobrych Wiatrów” to blisko 40 km znakomitych i czytelnie oznakowanych tras do uprawiania Nordic Walking. W skład Parku wchodzi 5 tras. Wejście na nie zlokalizowano w 3 punktach: Ośrodka Edukacji Ekologicznej w Siemianówce, parkingu Nadleśnictwa Browek w Gruszkach oraz przy Urzędzie Gminy w Narewce. Trasy wiodą w głąb Puszczy, ukazując piękno jej północnej części.

##### „Leśny elementarz” (żółta),

4,2 km, ok. 25 min.

##### „Puszczańska pętla” (zielona),

7,9 km, ok. 1 godz. 10 min.

##### „Siemieniakowszczyzna” (zielona),

8,2 km, ok. 1 godz.

##### „Narewkowska Droga” (czerwona),

7,7 km, ok. 1 godz. 30 min.

##### „Kapliczka św. Eustachego” (czarna),

ok. 12,7 km, ok. 2 godz.

#### **SZLAKI ROWEROWE**

##### ◇ **Hajnówka - Topiło – Hajnówka (niebieski, 42 km)**

Szlak ma charakter pętli, jego trybami dotrzemy do najcenniejszych obszarów puszczy w okolicy Hajnówki. Trasa prowadzi bowiem przez malownicze doliny rzek: Chwiszczej i Leśnej oraz 4 rezerwaty: „Głęboki Kąt”, „Nieznanowo”, „Olszanka Myśliwsze” oraz „Michnówka”, które chronią unikatową florę i faunę białowieskiej kniei. Szlak biegnie do miejscowości Topiło – urokliwej wsi, która leży nad śródleśnymi stawami utworzonymi na rze-



ce Perebel. W pobliżu zbiornika znajdują się wiaty i miejsca ogniskowe, czekające na turystów przyjeżdżających tu kolejką wąskotorową. Znajduje się tam też mini skansen kolejki leśnej, parking leśny z placem zabaw dla dzieci i stoły z ławkami Wokół akwenu - ścieżka edukacyjna „Puszczarskie Drzewa”. Przy zbiorniku wodnym rozpoczyna się ścieżka dotycząca ochrony orlika krzykliwego. W dalszej części trasy szlak wiedzie przez Orzeszkowo, gdzie znajduje się mogiła 6. nieznanym powstańców z 1863 r. Szlak kończy się w Hajnówce.

◊ **Dubicze Cerkiewne – Topiło – Białowieża (zielony, 41 km)**

Szlak łączy dwie miejscowości: Dubicze Cerkiewne i Białowieżę. Trasa szlaku wiedzie przez malownicze wsie wtopione w pejzaż pól, łąk i lasów, czyniąc go atrakcyjnym dla wszystkich pragnących kontaktu z naturą i kulturą regionu. Podróżując szlakiem mamy okazję wykopać się w zbiorniku wodnym Bachmaty w Dubiczach Cerkiewnych, zobaczyć ostatnie drzewostany dawnej Puszczy Białoskiej chronione przez rezerwat „Czechy Orlańskie”, zajrzeć do wnętrza zabytkowej cerkwi z 1768 r. w Werstoku, zrobić pamiątkowe zdjęcie przy czynnej kolejce wąskotorowej w Topile oraz „naładować się” pozytywną energią w „Miejscu Mocy”. A wszystko to w malowniczej scenierii Puszczy Białoskiej.

◊ **Hajnówka – Dubicze Cerkiewne – Czeremcha – Piaski (czerwony, 85 km)**

Szlak wiedzie przez pięć gmin i ukazuje piękno architektury Podlasia, wyeksponowanej na tle Puszczy Białoskiej. To także idealna ścieżka do poznania wielokulturowego charakteru regionu. Zabytkowe cerkwie z XVIII/ XIX w. Nowoberezowie, Werstoku, Kleszczelach czy Czeremsze, zabytkowe, drewniane zabudowania o unikatowej ornamentyce w Wojnówce, Czyżach, Morzu czy Dubiczach Cerkiewnych, archeologiczne pozostałości w Zbuczu (kurhany i grodzisko z IX w.) a także zbiornik wodny Bachmaty, Puszcza Białoska - to główne atrakcje na szlaku.

◊ **Wokół Białowieży i Polany Białoskiej (czarny, 13,5 km)**

Wędrówka szlakiem umożliwia poznanie zabytków, tradycyjnego budownictwa i najbliższych okolic Białowieży - „stolicy” Puszczy Białoskiej: zabytkowych budynków związanych z leśnictwem i łowiectwem, parków (Park Dyrekcyjny z XIX w. oraz Park Pałacowy), obiektów sakralnych wyznania katolickiego i prawosławnego (m.in. kaplica prawosławna p.w. św. Cyryla i Metodego z 1873

r., gdzie znajduje się XVII – wieczna ikona Opieki Najświętszej Marii Panny), miejsc pamięci narodowej oraz kompleksu drewnianych budynków stacji Białowieża Towarowa z przełomu XIX i XX wieku (obecnie restauracja „Carska”).

◊ **Narewka - „Składnica Szypulowa” - (czarny, 9 km)**

Szlak ma początek w Narewce przy ul. Mickiewicza, dalej drogą żwirową prowadzi wzdłuż malowniczej doliny rzeki Narewka. We wsi Gruszki - siedzibie Nadleśnictwa Browsk znajduje się Izba Przyrodniczo-Leśna, ciekawa ścieżka edukacyjna Złoty szlak św. Eustachego z kapliczką rzeźbioną w 360 - letnim dębie, zegar słoneczny zwany poromierzem, herbarium. Następnie szlak prowadzi do Puszczy, przekracza malowniczą dolinę leśnej rzeki Braszczy i następnie osiąga granicę Białoskiego Parku Narodowego. Ostatni odcinek szlaku prowadzi wśród dobrze zachowanych borów aż do tzw. „składnicy Szypulowej”, gdzie łączy się ze szlakiem zielonym.

◊ **Narewka - Masiewo (niebieski, 25 km)**

Szlak ma początek w Narewce, przy budynku szkoły i dalej prowadzi w kierunku wsi Siemianówka. Za wsią Leśna po obu stronach drogi na otwartych łąkach widoczne są tzw. „broggi” służące do przechowywania siana, niegdyś typowe dla nadnaryńskich krajobrazów. Ze wsi Siemianówka szlak wiedzie obok murowanej cerkwi na wschód w kierunku wsi Siemieniakowszczyzna. Na skrzyżowaniu przed wsią można udać się w kierunku wieży widokowej W odległości około 0,5 km od miejscowości znajduje się wieża widokowa Maruszka przy Zbiorniku Siemianówka - doskonałe miejsce do obserwacji ptaków. Dalej szlak prowadzi do Babiej Góry i następnie przez rezerwat Siemianówka, na południe wzdłuż edukacyjnej ścieżki ornitologicznej. Po drodze mija osobliwości przyrodnicze np. „zakochane drzewa” oraz cenne pod względem przyrodniczym drzewostany, np. zgrupowanie około 300-letnich sosen. W pobliżu wsi Masiewa I szlak niebieski łączy się ze szlakiem zielonym.

◊ **Narewka - Masiewo - Narewka (zielony, 36 km)**

Szlak w postaci pętli prowadzi po drogach asfaltowych i żwirowych z Narewki, przez wieś Janowo do Puszczy Białoskiej, dalej leśnymi drogami do dawnej składnicy drewna na granicy Białoskiego Parku Narodowego. Stąd można udać się na wieżę widokową na Kosym Moście i szlak pieszy „Carska Tropina” lub pojechać dalej szlakiem rowerowym do „Kosego Mostu” na rzece Narewce (malowniczy widok na dolinę) i dalej do tzw.



„składnicy Szypulowej”, gdzie szlak zielony łączy się z czarnym. Następnie szlak prowadzi leśną drogą, mijając stare puszczańskie drzewostany, aż do pieszej ścieżki edukacyjnej przez naturalne zbiorowiska leśne. Dalej szlak podąża w kierunku Masiewa, pokrywając się na wielu odcinkach z Wilczym Szlakiem (szlak pieszy). Po drodze możemy odjechać około 0,5 km od szlaku i zobaczyć głaz narzutowy przyniesiony przez lodowiec. Na szlaku mijamy składnicę drewna oraz dawne miejsce postoju kolejki wąskotorowej. Za składnicą szlak prowadzi przez obszar uroczyska Głuszc z dobrze zachowanymi partiami borów sosnowych i bagiennych. Mijając osadę Zamosze szlak przekracza granicę BPN i dochodzi do Masiewa, gdzie łączy się ze szlakiem niebieskim. Z Masiewa wraca drogą asfaltową przez wieś Olchówka do Narewki.

◇ **Białowiecki Szlak Transgraniczny (żółty, 58 km w części polskiej, 146 km na Białorusi)**

Przebieg szlaku: Narew – Tyniewiczze Duże – Kamień – Kuraszewo – Nowy Kornin – Nowobereżowo – Hajnówka – Budy – Teremiski – Stara Białowieża – Białowieża – Grudki – granica państwa między Polską a Białorusią – Biały Lasek – Szereżewo – Pruzany – Różany – Łyskowo – Nowy Dwór

Białowiecki Szlak Transgraniczny to dobrze oznakowana sieć dróg leśnych, żwirowych i asfaltowych, po obu stronach granicy. Szlak łączy w sobie piękno przyrody, zabytki historyczne, i wielokulturowy i wieloreligijny charakter regionu, o którym przypomina bliskie sąsiedztwo prawosławnych i katolickich świątyń oraz unikatowa architektura drewnianych domostw. Po stronie polskiej szlak prowadzi przez stare, urokliwe miejscowości osadzone na przedpolu Puszczy. Za Hajnówką szlak prowadzi przez Puszcze Białowieską uznaną przez UNESCO, jako polsko – białoruski transgraniczny obiekt Światowego Dziedzictwa Ludzkości. Najcenniejsze przyrodniczo tereny chroni najstarszy park narodowy w Polsce – Białowiecki Park Narodowy, zaś na Białorusi cały obszar puszczy został poddany ochronie przez Park Narodowy „Beloveżskaya puscha”.

Trasa szlaku prowadzi przez pieszo-rowerowe przejście Białowieża – Piererow. Aby przekroczyć granicę polsko – białoruską należy posiadać paszport, ubezpieczenie i wizę upoważniającą do wjazdu na teren Republiki Białoruś. Można również odwiedzić białoruski park narodowy bez wizy, z paszportem, na podstawie przepustki. Wtedy można zobaczyć Puszcze Białowieską po białoruskiej



stronie granicy, zwiedzić muzeum przyrodnicze, rezerwat zwierząt, odwiedzić Dziadka Mroza czy też muzeum regionu

◇ **Michnówka - Nowa Łuka –Stary Dwór – Tarnopol – Siemianówka (czarny, 11 km)**

Tematem wiodącym szlaku jest zbiornik wodny Siemianówka utworzony na rzece Narew – jeden z największych w Polsce sztucznych zbiorników, o powierzchni 3250 ha. Wybudowany w latach 1977 – 1993 sztuczny akwen to doskonałe miejsce do uprawiania sportów wodnych: windsurfingu, żeglugi, kajakarstwa. Zapaleni wędkarze i miłośnicy przyrody również się nie rozczarują – zbiornik jest bowiem miejscem bytowania rzadkich gatunków ptaków, został ponadto sztucznie zarybiony. Zmęczeni jazdą rowerzyści mogą liczyć na chwilę relaksu na jednym z dwóch kąpielisk zlokalizowanych przy zbiorniku.

◇ **Do wsi w dolinie Narwi. Doratynka – Klejniki – Lady – Kuraszewo (niebieski, 23, 5 km)**

Ciekawy szlak skupiający zabytki architektoniczne, historyczne i kulturowe. Podróżując przez malownicze wsie, osadzone w krajobrazie pól i lasów, można odnieść wrażenie, że czas tu się zatrzymał. Szlak prowadzi przez niewielkie miejscowości, które w pełni oddają kulturową atmosferę regionu. We wsi Klejniki możemy obejrzeć obiekty sakralne, w pobliżu wsi Lady stoi maleńka kapliczka z cudownym źródłem otoczonym krzyżami ofiarnymi. Z kolei w okolicy wsi Kuraszewo obok architektonicznych skarbów sakralnych (cerkiew parafialna pw. św. Antoniego Pieczerskiego z 1868 r.), możemy podziwiać także zabytki historyczne: kurhany z II – III w. n.e. oraz wczesnośredniowieczne cmentarzysko.

◇ **Leniewo – Czyże – Szostakowo – Nowe Bereżowo (czarny, 43, 5 km)**

Trasa umożliwiła poznanie architektury sakralnej





i wiejskiej Podlasia. Ze wsi Lady (tu znajduje się kapliczka pw. św. Braci Machabeuszów z cudownym źródłem) wędrujemy do Leniewa, gdzie na rzece Łoknica został utworzony niewielki zbiornik wodny. Dalej trasa prowadzi do gminnej miejscowości Czyże. O wielowiekowej historii Czyżów przypomina zabytkowy układ urbanistyczny (XVI w.) z drewnianymi i murowanymi domami. Znajduje się tu również nowoczesna cerkiew murowana pw. Zaśnięcia Najświętszej Bogurodzicy, a także cmentarz z kamiennymi nagrobkami z kapliczką pw. św. Kosmy i Damiana z 1812 r. Dalej szlak wiedzie przez wsie: Osówkę, Szostakowo do Nowoberezowa – wsi cerkiewek. Znajduje się tu m.in. drewniana cerkiew pw. św. Jana Teologa z XVIII w. oraz murowana cerkiew pw. Wniebowstąpienia Pańskiego z 1873 r.

◇ **„Kraina Otwartych Okiennic” : Narew – An-cuty – Trześcianka – Soce – Puchły (zielony, 16,2 km)**

Szlak obejmuje trzy miejscowości o unikatowej architekturze: Puchły, Soce i Trześcianka. Kraina ułożona w dolinie Narwi, to perła architektury podlaskiej wsi. Wsie zachowały bowiem zabytkowy układ przestrzenny oraz tradycyjną architekturę; drewniane domy charakteryzują się bogatą ornamentyką, nawiązującą do zdobnictwa stosowanego w rosyjskiej architekturze ludowej. Specyfiką zabudowań jest bogata dekoracja snycerska w formie barwnych okiennic, nad – i podokienników, narożników oraz dekoracyjnego oszalowania elewacji i szczytów. W zdobnictwie dominują motywy geometryczne – roślinne, które często pomalowane są na inny, kontrastowy kolor w stosunku do pozostałej powierzchni domu. Krajobraz kulturowy „Krainy Otwartych Okiennic” to nie tylko piękna architektura domów i chłopskich zagród. Piękne cerkwie i krzyże wotywnie wtopione w krajobraz, pól, łąk i lasów przypominają o wielokulturowej historii regionu i przywiązaniu do tradycji jego mieszkańców. Nad wsią Trześcianka górują kopuły Cerkwi Parafialnej p.w. Archanioła Michała z 1867 r. Miejscowość Puchły wiąże się z kultem Matki Bożej. Wedle przekazów miała się tu dwukrotnie objawić ikona Matki Boskiej – w miejscu cudownych objawień stoi dziś Cerkiew Parafialna pw. Opieki Matki Bożej z cudowną ikoną Bogurodzicy (XVIII w.). Z kolei w miejscowości Soce znajduje się drewniana kapliczka z XX w., we wnętrzu której znajduje się wykonany przez mieszkańców prosty ikonostas i wysoki krzyż z rzeźbą.

◇ **„Do Puszczy Ładzkiej”: Narew – Makówka – Hajdukowszczyzna – Rybaki – Eliaszków – Mich-**

**nówka – Lewkowo Stare – Podlewkowie – Suszczy Borek – Minkówka – Zabłotczyzna – Narewka – Świnoroje – Budy (niebieski, 36,6 km)**

Szlak łączy miejscowości położone wokół Puszczy Ładzkiej (pozostałość po Puszczy Białoskiej, część Puszczy Białowieskiej) i wiedzie w głąb białowieskiej kniei. Szachownica pól i łąk zlokalizowana na przedpolu puszczy oraz zabytki kulturowe – historyczne to główne atuty tej trasy. Dolina rzeki Narew w Rybakach, zabytkowe obiekty sakralne m.in. kościół Wniebowzięcia Najświętszej Marii Panny i Św. Stanisława Biskupa i Męczennika w Narwi z 1748 i cerkiew pw. św. Piotra Pawła z XVIII w. Lewkowo Stare, cmentarz żydowski i galeria im. Tamary Sołowiewicz w Narewce czy ścieżka edukacyjna „Pod Dębami” to tylko niektóre z atrakcji na szlaku. W Budach można odwiedzić skansen przy kompleksie noclegowo - restauracyjnym „Siolo Budy”.

◇ **„Szlakiem bocianich gniazd” - nieoznakowana ścieżka rowerowa w gminie Kleszczele: Kleszczele – dolina rzeki Nurzec – Pogreby – Dasze – Kośna – Kleszczele (20 km)**

Szlak ma charakter pętli, prowadzi przez miejscowości stanowiące miejsca bytowania bocianów – ptaków uważanych w tradycji ludowej za przynoszących szczęście. Ścieżka rowerowa rozpoczyna się w zachodniej części miasta Kleszczele, gdzie można zobaczyć 14 bocianich gniazd. Dalej prowadzi do wsi Pogreby, Żuki oraz Dasze, w których również można oglądać bocianie gniazda. Należy jednak zaznaczyć, iż trasa ta to nie tylko okazja do podejrzenia „boćków” – to przede wszystkim ścieżka ukazująca piękno przyrody i bogactwo kulturowe gminy Kleszczele. Piękna Dolina rzeki Nurzec, stary las Puchowo ze swoim bogactwem flory i fauny, zabytkowa architektura domostw we wsi Żuki i Dasze oraz zabytkowa cerkiew św. Mikołaja z 1889 r. w Kośnej to atrakcje czekające w terenie. Z kolei w Kleszczelach można poznać wielowiekową historię, kulturę miasta podążając szlakiem spacerowym „Kleszczele – miasto królewskie na Kresach”.

◇ **Czeremcha – Siemiatycze (zielony, 59 km)**

Ciekawy szlak ukazujący bogactwo krajoznawczo – kulturowe Podlasia. Trasa szlaku wiedzie przez miejscowości, których drewniana zabudowa, układ przestrzenny, zabytkowe obiekty sakralne oraz pozostałości historyczne przypominają o wielowiekowej historii i kulturze regionu. Szlak wiedzie do Mielnika – jednego z najstarszych historycznych grodów na Podlasiu. O bogatej historii tego miej-

sca przypominają liczne zabytki: Góra zamkowa z grodziskiem z XI w., ruiny kościoła zamkowego z XV w. oraz zabytkowa cerkiew pw. Narodzenia Bogurodzicy z 1825 r. Dalej trasa wiedzie do Maćkowicz, gdzie możemy zajrzeć do bunkrów wybudowanych w latach 1940 – 1941. Trasa kończy się w Siemiatyczach, gdzie warto zwiedzić m.in. zabytkowe obiekty sakralne.

◇ **Wschodni Szlak Rowerowy Green Velo, [www.greenvelo.pl](http://www.greenvelo.pl), aplikacja mobilna**

Najdłuższy szlak rowerowy w Polsce (ponad 2 tys. km), spójnie oznakowany, przebiegający przez pięć województw Polski Wschodniej, przez 12 tzw. „królestw rowerowych”; przy szlaku MOR-y - Miejsca Obsługi Rowerzystów i MPR - Miejsca Przyjazne Rowerzystom. W regionie Puszczy Białowieskiej jego przebieg jest bardzo ciekawy, przedstawia dziedzictwo kulturowe i przyrodnicze obszaru, prowadzi od Czeremchy, przez Kleszczele, Dubicze Cerkiewne, Hajnówkę, Białowieżę, okolice Narewki, zbiornik Siemianówka, przechodząc dalej w kierunku Puszczy Knyszyńskiej.

◇ **Podlaski Szlak Bociani (czerwony, 412 km, w powiecie hajnowskim 62 km)**

To najdłuższy szlak rowerowy w województwie. Biegnie przez cztery parki narodowe – Białowiecki, Narwiański, Biebrzański i Wigierski. Podążając śladem bociana, turysta poznaje walory przyrodnicze i kulturowe Podlasia. Białowieża, Puszcza Białowieska i obiekty Białowieckiego Parku Narodowego – kraina leśnych wędrowek, Narewka i zbiornik wodny Siemianówka – Zielona Kraina Dobrych Wiatrów, Kraina Otwartych Okiennic i dolina rzeki Narew – to najciekawsze miejsca na szlaku w regionie Puszczy Białowieskiej.

**TRASA DO NART BIEGOWYCH**

Trasa o długości 10 km położona na terenie gminy Białowieża, przechodzi przez malowniczą okolicę Polany Białowieskiej i terenów leśnych Puszczy Białowieskiej. pętla o długości około 1,3 km długości prowadzi przez Park Pałacowy z końca XIX i początku XX wieku, która stanowi część Białowieckiego Parku Narodowego. Trasa oznakowana jest tabliczkami kierunkowymi w kolorze niebiesko-białym.

**SZLAK SAMOCHODOWY**

(ok. 90 km) Hajnówka, Orzeszkowo, Topiło, Długi Bród, Werstok, Wojnówka, Starzyna, Jodłówka, Opaka Duża, Dobrowoda, Kleszczele, Jelonka, Dubicze Cerkiewne, Stary Kornin, Stare Berezowo, Szostakowo, Nowoberezowo, Hajnówka

Szlak wiedzie przez ciekawe miejscowości prezentujące kulturę i historię regionu Puszczy Białowieskiej. Miasta, większe i małe wsie, drewniana architektura domostw z bogatymi zdobieniami, zabytkowe obiekty sakralne umieszczone na tle pól, łąk i lasów, gościnni ludzie – to esencja Podlasia, jego pierwotne piękno. Dodatkowymi atrakcjami zlokalizowanymi na szlaku są dworek Wołyńców w Jodłowie, kąpielisko Bachmaty w Dubiczach Cerkiewnych, malownicze, źródłowe zbiorniki wodne w Topile. UWAGA! Szlak nie jest jeszcze oznakowany.



**ZWIEDZANIE BIAŁORUSKIEJ CZĘŚCI PUSZCZY BIAŁOWIESKIEJ**

**RUCH BEZWIZOWY W PARKU NARODOWYM „BIAŁOWIEŻSKAJA PUSZCZA”**

Główne atrakcje białoruskiej części Puszczy Białowieskiej to: Muzeum Przyrody, woliery ze zwierzętami, siedziba białoruskiego „Dziadka Mroza”, atrakcyjne trasy rowerowe oraz piesze szlaki turystyczne, Muzeum Tradycji Ludowych, gdzie można spróbować regionalnego trunku oraz wiele innych ciekawych miejsc.

Do bezwizowego przekroczenia granicy niezbędne jest posiadanie paszportu, ubezpieczenia i specjalnej przepustki, którą wydaje Park Narodowy „Puszcza Białowieska” w Kamieniukach. Przepustkę taką można uzyskać samodzielnie bądź za pośrednictwem polskich biur podróży. Aby uzyskać ją samodzielnie należy:

- wypełnić ankietę rejestracyjną dostępną na stronie internetowej [www.npbp.brest.by](http://www.npbp.brest.by) (dane muszą być zgodne z danymi zawartymi w paszporcie, stosujemy łańciskowe znaki, nie wpisujemy ś, ć, ż, ł, ź itp.); w trakcie rejestracji należy wybrać program wycieczki - pakiet podstawowy obejmuje minimum dwie usługi),
- przepustka zostanie wysłana na wskazany adres



mailowy (czas oczekiwania ok. 2-3h),  
- wydrukować (najlepiej w dwóch egzemplarzach)  
otrzymaną przepustkę i zapoznać się z informacjami  
w niej zawartymi,  
- każda przepustka ważna jest 3 dni.

Kompleksową organizacją wyjazdów na Białoruś zajmują się:

Biuro Podróży „Junior” – tel: +48 85 744 43 26,  
www.junior.bialystok.pl

Biuro Turystyki „Ryś” - tel: +48 85 681 20 95,  
www.turystyka-rys.pl

PTTK o. Białowieża - tel: +48 85 681 22 95,  
www.pttk.bialowieza.pl

#### **Ważne informacje:**

Przejście na którym obowiązuje bezwizowy ruch turystyczny Białowieża – Piererow – jest przejściem pieszo-rowerowym; przejście graniczne czynne jest: w okresie od 1-go kwietnia do 30-go września w godzinach 8:00 – 20:00; od 1-go października do 31-go marca w godzinach 8:00 - 18:00.

Turysta zobowiązany jest mieć i przechowywać przy sobie: przepustkę, paszport, ubezpieczenie;

Wszelkie opłaty związane z pobytem na Białorusi (opłata za autobus, wynajem rowerów, opłata zamówionych usług) można uiścić uprzednio przelewem (system PayPal) lub kartą płatniczą w punkcie it, który znajduje się tuż za przejściem granicznym w Piererowie. Terminale znajdują się także w obiektach turystycznych zlokalizowanych na terenie Parku. Istnieje możliwość opłaty gotówką – ale tylko walutą białoruską. Na terenie Parku znajdują się dwa punkty wymiany walut (w Kamieniukach);

Ruch turystyczny po terenie Parku Narodowego dokonywany jest tylko według określonych szlaków.

Dla turystów poruszających się pieszo zorganizowany jest darmowy przejazd autokarem (w sezonie - czas PL): kurs granica państwa – Kamieniuki: 10.00 i 17.30, kurs Kamieniuki – granica państwa: 9.30, 17.00).

Dodatkowe informacje można otrzymać pod nr tel: \*+3751631 - 56398 dział turystyczny

\*+3751631 - 56200 dział rezerwacji hotelowej



**OBIEŻYLAS - MOBILNY  
PRZEWODNIK PO PUSZCZY  
BIAŁOWIESKIEJ**

[www.e-puszcza.pl](http://www.e-puszcza.pl)

Aplikacja przygotowana przez trzy Nadleśnictwa: Białowieża, Browski i Hajnówka jest przydatnym na-

rzędziem dla każdego, kto planuje odkrywać uroki Puszczy Białowieżskiej i jej okolic. Przyjazna, praktyczna mapa z wyraźnymi znacznikami miejsc wartych odwiedzenia sprawi, że nawigacja w Puszczy będzie prosta i intuicyjna. Dzięki aplikacji możemy również rozpoznawać ptaki i rośliny. Aplikacja krok po kroku pomoże nam w ich oznaczeniu na podstawie pory obserwacji, środowiska oraz zaobserwowanych barw kwiatów lub upierzenia ptaków. Bogata baza wiedzy została podzielona na kategorie, aby ułatwić w kilka chwil znalezienie potrzebnych informacji o Puszczy, jej mieszkańcach i historii. Przewodnik opisuje atrakcje z regionu całej polskiej części Puszczy – zarówno obszarów, którymi zarządza Państwowe Gospodarstwo Leśne



Lasy Państwowe jak i Białowieżski Park Narodowy. Zawiera bazę adresową biur przewodnickich, kwatery turystycznych, restauracji z kuchnią regionalną oraz najważniejsze kontakty. Znajdziemy tu także informacje, gdzie można wypożyczyć kajak, rower czy narty, z kim umówić się na organizację kuligu lub ogniska. Planując przyjazd w okolice Puszczy Białowieżskiej warto zapoznać się z kalendarzem cyklicznych wydarzeń kulturalnych organizowanych przez różne instytucje i podmioty promujące lokalną kulturę i tradycję.



**ŚCIEŻKI EDUKACYJNE LEŚNEGO  
KOMPLEKSU PROMOCYJNEGO  
„LASY PUSZCZY  
BIAŁOWIESKIEJ”**

#### **TEREN NADLEŚNICTWA HAJNÓWKA**

◇ „Kolejką wąskotorową do Topiła” (11 km)

Ścieżkę można przebyć pieszo, rowerem bądź kolejką wąskotorową. Trasa wiedzie przez piękne puszczańskie ostępy, przecina dolinę rzeki Leśna do środkowej osady Topiło. To malownicza miejscowość położona nad dwoma stawami, wokół których rozpościera się kolejna ścieżka, tj. „Puszczańskie Drzewa”.



◊ **„Puszczańskie Drzewa” (2,2 km)**

Ścieżka prowadzi wokół śródleśnych stawów w miejscowości Topiło. Na jej trasie ustawiono tablice opisujące podstawowe gatunki drzew występujących w puszczy, skansen wąskotorowej kolejki leśnej oraz kapliczkę ekumeniczną.

◊ **„Tropem orlika” (2,2 km)**

Ścieżka usytuowana jest w sąsiedztwie osady Topiło. Prowadzi przez miejsca, które pozwalają przedstawić środowiska niezbędne dla rozwoju populacji orlika krzykliwego w Puszczy Białowieskiej oraz metody zdobywania przez tego drapieżnego ptaka pokarmu. Dziesięć przystanków daje możliwość poznania relacji między orlikiem a człowiekiem na przestrzeni dziejów, a także przedstawia zagrożenia dla tego ptaka w czasach dzisiejszych. Orlik krzykliwy to gatunek znajdujący się w Polsce pod ścisłą ochroną, znajduje się także w Polskiej Czerwonej Księdze Zwierząt.

**TEREN NADLEŚNICTWA BIAŁOWIEŻA**

◊ **„Krajobraz Puszczy” (5,4 km)**

Ścieżka ma początek w Białowieży przy siedzibie Nadleśnictwa Białowieża i wiedzie poprzez rezerwat „Wysokie Bagno”, do Ośrodka Edukacji Leśnej „Jagiellońskie”. Prezentuje różne zbiorowiska leśne oraz zjawiska towarzyszące działalności człowieka w środowisku naturalnym – od wylesień na potrzeby osadnicze i rolnicze, aż po odnowienia lasu stosowane w gospodarce leśnej. Można tu zobaczyć różne, głównie wilgotne siedliska leśne: olsy i olsy jesionowe (łęgi), a także lasy położone na wyniesieniu morenowym.

◊ **„Żebra Żubra” (3,6 km)**

Jedna z najstarszych ścieżek w Polsce. Rozpoczyna się przy szosie łączącej Białowieżę ze wsią Pogorzelce. Jest to niekonwencjonalna trasa – wiedzie drewnianymi groblami i kładkami przez bagna

ste, puszczańskie zakątki do Rezerwatu Pokazowego Żubrów, gdzie ząbębia się z kolejną ścieżką – „Drzewa Puszczy”. Przy ścieżce znajduje się parking.

◊ **„Puszczańskie drzewa” (4 km)**

Ścieżka biegnie przez rezerwat krajobrazowy im. Władysława Szafera, ciągnący się wzdłuż szosy Hajnówka-Białowieża. Prowadzi przez lasy grądowe z okazałymi drzewami do Rezerwatu Pokazowego Żubrów. Wędrówka ścieżka to doskonała okazja do poznania walorów przyrodniczych puszczy.

◊ **„Szlak Dębów Królewskich i Książąt Litewskich” (0,9km)**

Ścieżka znajduje się w uroczysku Stara Białowieża, biegnie wśród dębów liczących sobie 150-500 lat, nazwanych imionami królów i książąt, którzy niegdyś polowali w tym lesie. Ścieżka oddaje majestat puszczy – miejsca od wieków goszczącego królewskich dostojników.

◊ **„Miejsce Mocy” (0,5 km)**

Bodaj najbardziej tajemnicze miejsce w Puszczy Białowieskiej, obszar dawnego kultu Prastłowian bądź plemion pogańskich, znane z tzw. pozytywnego promieniowania. Atmosferę niesamowitości potęguje kamienny krąg oraz drzewa o nietypowym kształcie. W sąsiedztwie kamiennego kręgu zlokalizowane jest jeziorko. Do Miejsca Mocy można dojechać Drogą Sinicką odchodzącą od szosy Hajnówka – Białowieża (zjazd w tym kierunku dobrze oznakowany).

**TEREN NADLEŚNICTWA BROWSK**

◊ **„Pod Dębami” (9 km)**

Ścieżka umożliwi kompleksowe poznanie puszczy, jej walorów przyrodniczych oraz zagrożeń hamujących jej rozwój. Zbiorowisko kurhanów, odkrywka glebowa umożliwiająca poznanie gleby, marsz wśród 100-150-letnich drzewostanów oraz poznanie metod zwalczania negatywnych skutków działania kornika drukarza – to główne atuty tego szlaku.

◊ **„Masiewo – Siemianówka” (9 km)**

Ścieżka prezentuje interesujący fragment puszczy, od polany Masiewo przez lasy rezerwatu Siemianówka po zbiornik wodny Siemianówka. Trasa kończy się przy wieży widokowej „Maruszka”, skąd rozpościera się widok na zalew Siemianówka. Ścieżka służy do obserwacji ptaków i ich siedlisk w Puszczy Białowieskiej i w Dolinie Narwi.

◊ **„Tropem Żubra” (20 km)**

Turystyczna trasa pieszo-rowerowa. Wiedzie przez tereny Białowieskiego Parku Narodowego



oraz Nadleśnictwa Browsk. Łączy dwa miejsca zimowego dokarmiania żubrów, zwane brogami: Kosy Most, gdzie jest początek ścieżki, oraz Babią Górę – tu szlak się kończy.

◇ „**Szlakiem Puszczańskich Mokradeł**” (12 km)

Ścieżka rozpoczyna się w miejscowości Nowosady i prowadzi przez najciekawsze tereny Nadleśnictwa Browsk związane z gospodarką wodną i jej tematyką.

◇ „**Złoty Szlak Ekumeniczny Św. Eustachego**” (11 km)

Szlak wchodzi w skład Parku Edukacji Przyrodniczo – Leśnej przy Nadleśnictwie Browsk. Główną atrakcją szlaku jest kapliczka wyrzeźbiona w 360-letnim suchym dębie. Obok w parku znajduje się szereg innych atrakcji: malownicze herbarium, słoneczny poromierz, celtycki krąg mocy oraz oryginalna pszczela barć.

◇ „**Miodowa Ścieżka Edukacyjna**”

Na miłośników przyrody i tematu bartniczego czeka przy siedzibie Nadleśnictwa 7 tablic, które informują o życiu i zwyczajach niezwykłych owadów – pszczół, przedstawia historię bartnictwa, proces produkcji miodu i innych pszczelich produktów, a także pracę pszczelarza oraz właściwości medyczne owadzych wytworów (miodu, pyłku, wosku, kitu oraz mleczka). Ścieżka jest nietypowa bo tworzy nie pętlę jak na ogół jest przyjęte, a plac edukacyjny.

◇ „**Ptaki Zbiornika Siemianówka**” (4,5 km)

Ścieżka biegnie południowym brzegiem zbiornika wodnego Siemianówka, od miejscowości Kruhlik przez Siemianówkę aż do punktu widokowego Maruszka. Po drodze można skorzystać z kilku wiew widokowych zlokalizowanych na brzegu. Zbiornik, jak i otaczająca go dolina Narwi to jedna z najważniejszych ostoi ptaków północno-wschodniej Polski i jeden z najważniejszych przystanków podczas ptasich wędrówek. Ornitolodzy z całej Europy, którzy regularnie pojawiają się w okolicach Puszczy Białowieskiej obowiązkowo odwiedzają również to



miejsce. Dlaczego? Ponieważ stwierdzono tu występowanie aż około 280 gatunków ptaków, z tego 26 z nich to gatunki wymienione w Polskiej Czerwonej Księdze Zwierząt.

◇ „**Szlakiem Orlika Krzykliwego**” (1,7 km)

Na miłośników przyrody i orlika krzykliwego czeka 10 tablic, które informują o życiu i zwyczajach orlika. Nie są to standardowe tablice, ponieważ przedstawiają ciekawy temat w formie komiksu. S Trasę można przejść pieszo lub przejechać rowerem.



**QUESTING  
WYPRAWY ODKRYWCÓW  
W PUSZCZY BIAŁOWIESKIEJ**

◇ **Questy o tematyce historycznej:**

**Hajnówka** – tytuł: „Drzewiej w Hajnówce”, opiekun: Miejska Biblioteka Publiczna w Hajnówce (czytelnia), ul. 3 Maja 45, tel. 85 682 29 69, e-mail: mbphajnowka@poczta.onet.pl

**Narew** – tytuł: „Śladami królowej Bony w Narwi”, opiekun: Gminna Biblioteka Publiczna w Narwi, ul. Mickiewicza 18, tel. 85 681 68 70, e-mail: gbpn@wp.pl

**Białowieża** – tytuł: „Sławni i znani z Białowieżą związani”- quest rowerowy, opiekun: Wejmutka, ul. Kolejowa 1a, tel. 85 681 21 17, e-mail: wejmutka@wejmutka.l

**Białowieża** – tytuł: „Dawne białowieskie zawody”, opiekun: Urząd Gminy Białowieża, ul. Sportowa 1, e-mail: unia@ug.bialowieza.pl.

**Białowieża** - tytuł: „Carska Białowieża”, „Ślady osadnictwa w Puszczy Białowieskiej”, opiekun: Białowieski Park Narodowy, Ewa Natalia Moroz-Keczyńska, Park Pałacowy 11, tel. 85 682 97 11

**Narewka** – tytuł: „Żydowska historia Narewki”, opiekun: Stanica Kajakowa w Narewce, ul. Hajnowska 33, tel. 85 685 80 62, e-mail: stanica-narewka@o2.pl

◇ **Questy przyrodnicze:**

**Białowieża** - tytuł: „Mieszkańcy Parku Pałacowego w Białowieży”, opiekun: Białowieski Park Narodowy, Ewa Natalia Moroz-Keczyńska, Park Pałacowy 11, tel. 85 682 97 11

**Siemianówka** – tytuł: „Przyrodnicze wędrówki brzegiem Siemianówki”, opiekun: Ośrodek Edukacji Ekologicznej w Siemianówce, ul. Szkolna 35, tel. 85 685 71 69, e-mail: oee-siemianowka@wp.pl

**Krynoczek** – tytuł: „Świetlista Krynoczek”, opiekun: Urszula Janiel, tel. 784 44 55 49, e-mail: ujaniel@powiat.hajnowka.pl

**Hajnówka** - tytuł: „Ptaki hajnowskich drzew”, opiekun: Ireneusz Siemiacki, Park Wodny w Hajnówce, tel. 783 376 256,

e-mail: [i.siemiacki@parkwodny.hajnówka.pl](mailto:i.siemiacki@parkwodny.hajnówka.pl)

◇ **Questy o tematyce kulturowej:**

**Nowoberezowo** – tytuł: „Wiejski krajobraz drewnem zdobiony”- quest rowerowy, opiekun: Ewa Moroz-Keczyńska, tel. 508 930 409

**Czeremcha** – tytuł: „Dzieła rąk z Czeremchy”, opiekun: Gminny Ośrodek Kultury w Czeremsze, Barbara Kuzub-Samosiuk,

e-mail: [czeremszyna2@wp.pl](mailto:czeremszyna2@wp.pl)

**Czyże** – tytuł: „W poszukiwaniu lwa i kogutka w Czyżach”, opiekun: Katarzyna Szyryńska, tel. 85 681 89 96, e-mail: [k.szyrynska@ugczyże.pl](mailto:k.szyrynska@ugczyże.pl)

**Kleszczele** – tytuł: „Wielonarodowo w Kleszczelach”, opiekun: Miejski Ośrodek Kultury, Sportu i Rekreacji w Kleszczelach, ul. 1 Maja 19,

tel. 85 681 80 54,

e-mail: [moksir.kleszczele@gmail.com](mailto:moksir.kleszczele@gmail.com)

**Dubicze Cerkiewne** – tytuł: „Szlakiem błękitu w Dubiczach”, opiekun: Gminna Bibliotek Publiczna w Dubiczach Cerkiewnych, ul. Główna 67, tel. 85 682 79 98, e-mail: [bibliotekadc@o2.pl](mailto:bibliotekadc@o2.pl)



### OBIEKTY SAKRALNE

Mozaika kulturowa i etniczna regionu Puszczy Białowieskiej znalazła odzwierciedlenie w architekturze sakralnej. Bliskie sąsiedztwo prawosławnych i rzymskokatolickich świątyń podkreśla wyjątkowość regionu. Zabytkowe, bogato zdobione cerkwie oraz monumentalne kościoły wtopione w pejzaż wsi i lasów budzą zachwyt. Tuż obok nich znajdują się cmentarze: katolickie, prawosławne i ekumeniczne, stanowiące symbol mijającego czasu. Podążając w zadumie cmentarnymi alejkami, natrafić można na nagrobki z XIX w. o niebieskim kolorze i w kształcie koniczynki.

#### CERKWIE PRAWOSŁAWNE

**BIAŁOWIEŻA : Cerkiew pw. św. Mikołaja Cudotwórcy** – parafialna, murowana świątynia z 1897 r., we wnętrzu ikonostas z kolorowej, chińskiej porcelany. ul. Sportowa 9, tel. 85 681 25 00, e-mail: [bialowieza@cerkiew.pl](mailto:bialowieza@cerkiew.pl), [www.bialowieza.cerkiew.pl](http://www.bialowieza.cerkiew.pl). Godziny pracy kancelarii parafialnej: 9.00–12.00; 14.00– 16.00. Cerkwi podlega Kaplica p.w. św. Cyryla i Metodego (kaplica cmentarna z 1873 r., we wnętrzu znajduje się XVII –wieczna ikona Opieki Najświętszej Marii Panny).



**CZYŻE:** cerkiew pw. Zaśnięcia Bogurodzicy – parafialna, murowana z lat 1984-1993, powstała na miejscu drewnianej z XVII w. Czyże 72, tel. 85 681 35 42. Na terenie parafii znajduje się kaplica cmentarna pw. św. św. Kosmy i Damiana z 1812 r.

**DUBINY:** cerkiew pw. Zaśnięcia Bogurodzicy – parafialna, murowana cerkiew z 1872 r., w środku dębowy ikonostas; Dubiny, ul. Szkolna 2, tel. 85 682 40 40, [www.dubinycerkiew.pl](http://www.dubinycerkiew.pl). Parafii podległe są kaplice św. Eliasza z 1975 r. i św. Tomasza z 1897 r. w Dubinach oraz „Krynoczek”.

**KRYNOCZKA:** cerkiew p.w. św. św. Braci Machabeusz - drewniana z 1848 r., położona w Uroczysku Krynoczek w Puszczy Białowieskiej. Obok świątyni znajduje się „cudowne” źródło o leczniczej mocy. Tel. 682 40 40.

**HAJNÓWKA:** Sobór św. Trójcy - we wnętrzu ceramiczny ikonostas, piękne polichromie oraz ogromny żyrandol w kształcie krzyża. W maju odbywa się tu Międzynarodowy Festiwal Hajnowskie Dni Muzyki Cerkiewnej. ul. Ks. A. Dziewiatowskiego 15, tel. 85 873 29 71, [www.festiwal.cerkiew.pl](http://www.festiwal.cerkiew.pl).

**HAJNÓWKA:** cerkiew pw. Narodzenia św. Jana Chrzciciela - we wnętrzu ikonostas z mozaiką; ul. Reja 12, tel. 85 682 48 84.

**HAJNÓWKA:** cerkiew św. Dymitra Soturskiego - we wnętrzu freski, dębowy ikonostas oraz rzeźby



wykonane z dębu, ul. Warszawska 103, tel. 85 683 28 08.

**KURASZEWO:** cerkiew pw. św. Antoniego Pieczerskiego – parafialna, drewniana z 1868 r. Kuraszewo 86, tel. 85 681 35 63. Parafii podlega kapliczka w Ladach.

**LADY:** kaplica Świętych Braci Machabeusz – prawosławna, drewniana wybudowana w 1942 r. r. z „cudownym” źródłem otoczonym krzyżami ofiarnymi.

**LEWKOWO STARE:** cerkiew pw. św. św. Piotra i Pawła – drewniana, wzniesiona w 1574 r., Lewkowo Stare 23, tel. 85 685 60 15, [www.parafialewkowo.prv.pl](http://www.parafialewkowo.prv.pl).

**NAREWKA:** cerkiew pw. Św. Mikołaja – wybudowana po 1864 r., ul. Mickiewicza 58, tel. 85 685 80 11.

**NOWOBEROZOWO:** cerkiew pw. Wniebowstąpienia Pańskiego – z 1873 r. oraz podległe jej drewniana cerkiew p.w. św. Jana Teologa z XVIII w. oraz kapliczki z XIX w., Nowberezowo 46, tel. 85 686 44 85.

**SIEMIANÓWKA:** cerkiew pw. św. Jerzego Zwycięscy – z końca XVIII w., ul. Szkolna 46, tel. 85 685 70 06, [www.cerkiew.siemianowka.pl](http://www.cerkiew.siemianowka.pl).

**STARY KORNIN:** cerkiew pw. św. Michała Archanioła – z 1893 r. oraz cerkiew pomocnicza p.w. Św. Anny z 1773 r., Stary Kornin 23, tel. 85 685 30 65, [www.starykornin.cerkiew.pl](http://www.starykornin.cerkiew.pl).

**NAREW:** cerkiew pw. Podwyższenia Krzyża Świętego – parafialna, wzniesiona w latach 1881-1885, ul. Poniatowskiego 27, tel. 85 681 60 45. Parafii podlega kaplica cmentarna pw. Kazańskiej Ikony Matki Bożej w Narwi.

**ODRYNKI:** skit Św. Św. Antoniego i Teodozjusza Kijowsko - Pieczerskich - miejsce odosobnienia ks. Ojca Gabriela nad rzeką Narew, tel. 784 406 094

**KLEJNIKI:** cerkiew pw. Wniebowstąpienia Pańskiego - Parafii podlega kapliczka cmentarna Przemienienia Pańskiego z lat 30 XX w. Klejnik 55, tel. 85 681 30 11.

**ŁOSINKA:** cerkiew pw. św. Apostoła Jakuba – drewniana, wzniesiona w latach 1882-1886 i podległa jej cerkiew cmentarna pw. św. Jerzego z 1863 r. tel. 85 681 50 06.

**PUCHŁY:** cerkiew Opieki Matki Bożej - drewniana, wzniesiona w latach 1913-1919, wiąże się kultem Matki Bożej. Puchły 49, tel. 85 681 55 27.

**SOCE:** kapliczka pw. św. Eliasza - XX w., drewniana, w której wnętrzu znajduje się wykonany przez mieszkańców prosty ikonostas i wysoki krzyż z rzeźbą. Cerkiewka podlega parafii w Puchłach.

**TRZEŚCIANKA:** cerkiew pw. św. Michała Archanioła – parafialna, drewniana, wzniesiona w latach 1864-1867. Trześcianka 120, tel. 85 681 55 21. Parafii podlega kaplica cmentarna pw. Ofiarowania Najświętszej Marii Panny z XIX w.

**TYNIEWICZE WIELKIE:** cerkiew pw. św. Ewangelisty Łukasza - wybudowana w latach 1944 – 1948, na gruzach świątyni z 1750 r. Tyniewicze Duże 74, tel. 85 681 65 60.

**KOŹLIKI:** cerkiew pw. św. Mikołaja Cudotwórcy - cerkiew filialna, drewniana, wzniesiona w latach 1793 - 1864, tel. 85 681 30 11.

**KLESZCZELE:** cerkiew p.w. Zaśnięcia Najświętszej Marii Panny w Kleszczelach - z ok. 1870 r. oraz podległa jej drewniana dzwonnica z 1709 r. w Kleszczelach – obecnie cerkiew pomocnicza pw. św. Mikołaja, jest pozostałością po świątyni św. Mikołaja Cudotwórcy, która spłonęła w 1659 r. ul. 1 Maja 2, tel. 85 681 80 43.

**KOŚNA:** murowana cerkiew pw. Św. Mikołaja z ok. 1870 r., chrzcielnica kamienna z XVIII w., ogrodzenie z bramą murowane z kamienia z ok. 1870 r., tel. 85 681 80 29.

**CZEREMCHA:** cerkiew pw. Matki Bożej Miłującej oraz kapliczka cmentarna p.w. św. Kosmy i Damiana z XVII w., ul. Szkolna 7a, tel. 85 685 02 57.

**DUBICZE CERKIEWNE:** cerkiew pw. Opieki Matki Boskiej - drewniana, konsekrowana w 1955 r., Parkowa 15, tel. 85 685 20 15.

**WERSTOK:** cerkiew pw. Podwyższenia Krzyża Św. – drewniana z 1769 r., tel. 503 019 114.

**ZUBACZE:** cerkiew pw. Opieki Matki Boskiej – drewniana z 1895 r., Zubacze 37, tel. 85 685 00 59.

**ZALESZANY:** Dom Zakonny w Zaleszanych - z przełomu XIX w. i XX w.

**SAKI:** cerkiew pw. Św. Dymitra - z końca XVIII w., drewniana, rozbudowana w 1959r. Saki 50, tel. 85 681 87 21, <http://saki.pl/>. Historia powstania cerkwi we wsi Saki jest ściśle związana z cudowną ikoną św. Dymitra Sołuńskiego.

#### **KOŚCIOŁY KATOLICKIE**

**HAJNÓWKA:** kościół p.w. Podwyższenia Krzyża Św. - zabytkowe organy z przełomu XIX/XX w., koncerty muzyki organowej. Ul. Ściegiennego 1, tel. 85 682 22 50.

**HAJNÓWKA:** kościół p. w. Św. Cyryla i Metodego - we wnętrzu unikatowe żyrandole, kinkiety i świeczniki wykonane z poroża, ul. 3 Maja 65, tel. 85 682 29 14.

**HAJNÓWKA:** kościół i klasztor Klarysek od Wiernej Adoracji, ul. Lipowa 209, tel. 85 684 25 97.



**BIAŁOWIEŻA:** kościół p.w. Św. Teresy - z 1927 r. z kaplicą Św. Huberta (piękny wystrój z wykorzystaniem korzeni i rogów), ul. Park Dyrekcyjny 2, tel. 85 681 22 38.



**NAREW:** kościół p.w. Wniebowzięcia NMP i Św. Stanisława Kostki - z 1748 r., ul. Kościelna 2, tel. 85 681 60 43. Kościół w Narwi jest jednym z najcenniejszych zabytków architektury drewnianej na Podlasiu.

**KLESZCZELE:** kościół p.w. Św. Zygmunta - z 1907 r. murowany, z drewnianą dzwonnica z 1923 r. ul. 1 Maja 1, tel. 85 681 80 57.

**CZEREMCHA:** kościół p.w. NMP Królowej Polski - z 1958 r., powstała na gruzach kaplicy z 1935 r. zniszczonej w trakcie II wojny światowej, ul. 1 Maja 76, tel. 85 685 00 13.

#### **CMENTARZE**

**BIAŁOWIEŻA:** cmentarz ekumeniczny (z nagrobkami zmarłych różnych wyznań i ludzi niewierzących), cerkiew cmentarna p.w. Św. Św. Cyryla i Metodego z 1873 r.; cmentarz niemiecki w Parku Dyrekcyjnym, który jest pamiątką po I woj. Światowej.

**CZEREMCHA:** cmentarz prawosławny, cerkiew cmentarna p.w. Św. Św. Kosmy i Damiana z 1797 r.

**CZYŻE:** cmentarz prawosławny, cerkiew cmentarna p.w. Św. Św. Kosmy i Damiana z 1812 r.

**KLEJNIKI:** cmentarz prawosławny z 2. połowy XIX w.

**KURASZEWO:** cmentarz prawosławny z 2. połowy XIX w. oraz prawosławny z XIX w., czynny do ok. 1928 r.

**HAJNÓWKA:** cmentarz wojenny żołnierzy Armii Radzieckiej z okresu II wojny światowej, ul. 3 Maja.

**ŁOSINKA:** cmentarz prawosławny, cerkiew cmentarna p.w. Św. Jerzego z 1779 r.

**NOWOBEREZOWO:** cmentarz prawosławny, cerkiew cmentarna p.w. Przemienienia Pańskiego z 1840 r.

**WERSTOK:** cmentarz prawosławny (parafia p.w. Podwyższenia Krzyża Świętego), zachowane stare nagrobki oraz drewniane krzyże.

**NAREWKA:** cmentarz żydowski (na wzgórzu, przy drodze do Guszczewiny).

**MASIEWO:** protestancki cmentarz niemieckich osadników z XIX w. położony w lesie (znajduje się 2 km na południe).

**DUBICZE CERKIEWNE:** cmentarz prawosławny, charakterystyczne niebieskie krzyże w kształcie koniczynki.

**KLESZCZELE:** fragment cmentarza żydowskiego (położony za zabudowaniami w okolicy drogi do Czeremchy) oraz cmentarz prawosławny z drewnianymi i żelaznymi krzyżami z XIX wieku.

**SAKI** - cmentarz prawosławny, cerkiew cmentarna p.w. Dymitra, z końca XVIII w.



#### **MUZEA, SKANSY, IZBY REGIONALNE, GALERIE**

◇ **Muzeum i Ośrodek Kultury Białoruskiej**  
ul. 3-go Maja 42, 17-200 Hajnówka,  
tel. 85 682 28 89,

e-mail: kontakt@muzeumbialoruskie.pl  
www.muzeumbialoruskie.hajnowka.pl

Wystawy stałe i czasowe, dotyczące kultury mniejszości białoruskiej oraz wystawy miejscowych artystów. Godziny otwarcia: od wtorku do soboty 8.00-16.00, w niedziele 10.00 – 18.00.

◇ **Muzeum Kowalstwa i Ślusarstwa**

ul. Lipowa 1 (róg ul. 3 Maja), 17-200 Hajnówka,  
tel. 85 682 25 64, 601 073 775

Wystawa narzędzi i wyrobów kowalskich i ślusarskich, a po wcześniejszym uzgodnieniu pokazy kowalstwa. Godziny otwarcia: od wtorku do soboty 9.00 - 18.00, w niedziele 10.00 - 18.00.





◇ **Park Miniatur Zabytków Podlasia**

ul. Bielska 120, 17-200 Hajnówka,  
tel. 604 218 864,  
www.parkminiatur-hajnówka.pl - podziwiać tu można charakterystyczną dla regionu architekturę drewnianą, obiekty sakralne itp. - miniatury wykonane w skali 1:25.

◇ **Zagroda Stefana**

Nowoberezowo 90, 17-200 Hajnówka,  
tel. 602 828 457,  
http://czabaj-stefan.fm.interia.pl/  
Skansen urządzony w starej podlaskiej chacie, gdzie zostały zebrane dawne przedmioty codziennego użytku; właściciel prowadzi również fermę strusi. Czynny codziennie, zwiedzanie po wcześniejszym uzgodnieniu.

◇ **Izba Regionalna**

ul. Warzywna 14, 17-200 Hajnówka,  
tel. 604 254 455/604 288 994  
Zbiory przedmiotów gospodarstwa domowego, które były używane przez mieszkańców wsi podlaskiej. Izba czynna w sezonie: czerwiec-wrzesień. Zwiedzanie bezpłatne po wcześniejszym telefonicznym uzgodnieniu.

◇ **Muzeum Przyrodniczo-Leśne BPN**

Park Pałacowy 11, 17-230 Białowieża,  
tel. 85 681 22 75, www.bpn.com.pl  
W ciekawy sposób przybliża przyrodę i historię Puszczy Białowieskiej oraz wielowiekową działalność człowieka na tym terenie. Muzeum organizuje również wystawy czasowe. Dodatkową atrakcją jest wieża widokowa, z której rozpościera się widok na Polanę Białowieską. Godziny otwarcia: w sezonie pn.-pt. 9.00–16.30, sb.-nd. i dni świąteczne 9.00–17.00; poza sezonem: wt.-nd. 9.00–16.00. UWAGA: wejście na ekspozycję stałą 30 min. przed zamknięciem muzeum, tel. 85 682 97 02.

◇ **Muzeum Tamara Tarasiewicz**

ul. O. Gabieć 47, 17-230 Białowieża,  
tel. 85 681 27 66, www.tamaratarasiewicz.com  
Muzeum prezentuje prace cenionej i znanej w świecie malarki Tamary Tarasiewicz, ponadto: muzeum lalek (lalki kolekcjonerskie z całego świata), muzeum pamięci regionu – zabytkowe sprzęty gospodarstwa domowego, narzędzia rolnicze itp., korzenioplastyka, zabytkowa ceramika. Czynne w okresie letnim: V-X.

◇ **Skansen Architektury Drewnianej Ludności Ruskiej Podlasia**

ul. Zastawa, 17-230 Białowieża,  
kontakt: Biuro Turystyki Ryś tel. 85 681 20 95,  
608 582 840. Drewniane chaty wraz z wyposaże-



niem, ule, wiatrak, kapliczka. Zwiedzanie w grupach, po wcześniejszym uzgodnieniu.

◇ **Skansen w „SIOŁO BUDY”**

Budy 41, 17-230 Białowieża,  
tel. 660 681 274, 664 775 554,  
www.siolobudy.pl  
W skansenie: dobrze zachowana chata z 1836 roku - z jedynym w Polsce czynnym drewnianym kominem, budynek gospodarczy, stodoła, wozownia, studnia z żurawiem, bróg na siano oraz ogrodzenie z płotu tynowego. Przy Skansenie znajduje się również „Galeria Rękodzieła” - wystawy sztuki ludowej, regionalne malarstwo i rzeźba. Zwiedzanie po wcześniejszym telefonicznym uzgodnieniu.

◇ **Muzeum Pszczelarstwa w „Dworze Bartnika”**

ul. Hajnowska 2/1, 17-220 Narewka,  
tel. 85 685 83 88, 609 850 957,  
www.dworbartnika.pl, czynne codziennie. Prezentacja historii pszczelarstwa, sprzedaż miodu.

◇ **Prywatne Muzeum Wsi**

ul. Dąbrowskiego 8, 17-210 Narew,  
tel. 85 681 60 50  
Prywatny skansen, w którym zgromadzono kolekcję przedmiotów gospodarstwa domowego używanych przez mieszkańców podlaskiej wsi oraz maszyny rolnicze. Zwiedzanie bezpłatne po wcześniejszym telefonicznym uzgodnieniu.

◇ **Izba Regionalna „RUTA”**

Skaryszewo 29, 17-210 Narew, tel. 85 681 62 76  
Zbiór starych przedmiotów gospodarstwa domowego (tkactwo, rybołówstwo, przedmioty kultu religijnego, książki i dokumenty z XIX w.). Zwiedzanie po wcześniejszym telefonicznym uzgodnieniu.

◇ **Izba Tradycji, Pamięci, Regionu i Kolei**

ul. Ogrodowa 6, 17-240 Czeremcha,  
tel. 85 685 00 80  
W Izbie zgromadzono stare przedmioty, maszyny i narzędzia gospodarskie, stare fotografie, dokumenty i legitymacje oraz eksponaty związane z kolejnictwem i wiele innych. Zwiedzanie bezpłatne po



wcześniejszym telefonicznym uzgodnieniu.

◇ **Izba edukacyjno-pszczelarska**  
ul. Cicha 8, Dobrowoda, 17-250 Kleszczele,  
tel. 508 358 024, 600 521 094

Dowiedz się w niej o tajemnicach zamkniętych w ulu, o najśodszy arcydziele przyrody, o pszczelim chlebie. Skosztujesz też miodu i zabawisz się w gry inspirowane światem pszczół.

**Izby regionalne w kwaterach agroturystycznych:**

**Bora Zdrój** w Lewkowie Nowym 93,  
tel. 85 685 61 14, 693 674 840;

wystawy: Cerkiewne Podlasie - zdjęcia ikon i cerkwi z Podlasia, informacje na temat symboliki krzyża, ikon pisanych, uzdrawiającej mocy wód świętych; Leśna Galeria - makiety zwierząt w naturalnym, leśnym krajobrazie z opisem; Gościnny Las -plansze tematyczne o zwierzętach, ptakach,



grzybach i rybach; Ojcowizna - narzędzia i maszyny dawniej używane, pracownie: ręcznego cięcia drzewa, mielenia zboża w żarnach, cepowania, ubijania masła, tkania dywanów, szukania wody za pomocą różdżki.

**Melisa** w Plancie 41, tel. 502 161 180 – Muzeum Rodzinne.

**Na skraju puszczy** w Zabłotczyźnie 7, tel. 85 685 82 15, 691 912 973 - ekspozaty narzędzirolniczych - staroci.

**Suszczy Borek** w Suszczym Borku 7, tel. 85 685 60 43, 605 830 955 – muzeum chleba, pokazy wypieku chleba w muzeum chlebowym, zniw.

**U Ireny** w Lewkowie Starym 35, tel. 85 685 6097, 608 078 796 – warsztaty tkackie.

**Osada Ecosoce** w Socach 168, tel. 85 655 04 62, 662 057 747 - Skansen Regionalny - historia i tradycje rzemiosła wiejskiego na Podlasiu.

◇ **Galeria Sztuki Regionu i Pogranicza „Kresy”**

Pogorzelce 19 k/Białowieży, 17-230 Białowieża,  
tel. 85 681 26 66, 694 518 114, 604 162 203,  
www.galeriakresy.pl.

Galeria przedstawia różnorodność kulturową i przybliża twórczość miejscowych artystów oraz rękodzielników. W galerii można obejrzeć i kupić prace z zakresu rzeźbiarstwa, malarstwa, garncarstwa, ceramiki, bednarstwa, tkactwa, koronkarstwa, dywany dwuosnowowe, i inne. Sezonowo odbywają się tutaj tematyczne wystawy i wernisaże podlaskich artystów. Czynna codziennie.

◇ **Galeria im. Tamary Sołuniewicz**

ul. Mickiewicza 50, 17-220 Narewka,  
tel. 85 68 58 012.

Galeria jest miejscem wystaw malarskich – stałych i czasowych, demonstracji prac poplenerowych, miejscem lekcji historii i etnografii, związanych z bogatymi tradycjami Ziemi Narewowskiej, przedstawiających jej różnorodność etniczną i wyznaniową. Godziny otwarcia: od środy do piątku 12.00 - 20.00, w sobotę i niedzielę 10.00 - 18.00.

◇ **Galeria Sławomira Smyka**

ul. Świerczewskiego 4, 17-250 Kleszczele,  
tel. 681 83 77 lub 607 896 729,  
www.smyk-art.com

Pracownia rzeźbiarska i galeria ekspozycji przedstawiających współczesną rzeźbę w drewnie; temat – kobieta; zwiedzanie w grupach do 10 osób, po wcześniejszym telefonicznym uzgodnieniu.

◇ **Ametystowa Komnata**

Centrum Kultury i Turystyki „Hładyszka”  
w Kleszczelach, ul. 1 Maja 19, tel. 85 681 80 54  
e-mail: moksir.kleszczele@gmail.com,  
www.kleszczele.e-kultura.pl.

Wystawa stała minerałów świata pana Mikołaja Podlasczyka z największą kolekcją ametystów w Polsce. Godziny otwarcia: poniedziałek- piątek 8.00- 16.00, sobota 10.00-17.00.

◇ **Galeria Leśna „Wygon”**

tel. 667 368 327,  
e-mail: pkwasniewski1701@o2.pl,  
www.galerialesna-wygon.pl.

Fotografie z regionu, twórczość rękodzielników, dawne przedmioty codziennego użytku.



**MIEJSCA OGNISKOWE**

**Kolejki Leśne, Judzianka** (Hajnówka), Lipiny, „Topiłówka” (Topiło) - Nadleśnictwo Hajnówka,  
tel. 605 150 873, 85 682 26 89,

**Uroczysko Hajduki, Pogorzelce, przy szlaku Dębów Królewskich, „Jagiellońskie”** (przy Ośrodku Edukacji Leśnej) - Nadleśnictwo Białowieża, tel. 85 681 24 05, 681 24 10,

**„Dworny Grądek” w Gruszkach, „Pod Dębami” w Świnorojach** - Nadleśnictwo Browsk, tel. 85 685 83 44, 685 86 77,

**„Filipówka”, Zamosze** - Białowiecki Park Narodowy, tel. 85 681 29 01, 694 456 669, .

**„Rokitnik”, ul. Centura 2, 17-230 Białowieża,** tel./fax 85 681 24 24, [www.dps.bialowieza.pl](http://www.dps.bialowieza.pl),

**Uroczysko Pogorzelce** - Biuro Podróży „Junior” s.c., tel. 85 74 15 720, 602 470 422,

e-mail: [biuro@junior.bialystok.pl](mailto:biuro@junior.bialystok.pl), [www.bialowieza.net.pl](http://www.bialowieza.net.pl)

**„Polana Żubra”, Pogorzelce 47A,** 17-230 Białowieża, tel. 607 531 995, 723 044 614, email: [kontakt@polanazubra.pl](mailto:kontakt@polanazubra.pl)

**Stary Dwór, Nowa Łuka, Kruhlik, Siemianówka, Siemieniakowszczyzna, Lewkowo Stare, Bernacki Most** - Gmina Narewka, tel. 85 682 98 80

**Narew**, przy rzece Narew, Gmina Narew, tel. 85 681 60 16

**Przy zbiorniku wodnym Bachmaty** - Ośrodek Wypoczynkowy „Bachmaty”, 17-204 Dubicze Cerkiewne, tel. 85 685 20 54, 85 682 79 99

**Przy zbiorniku wodnym w Repczycach**, Miejski Ośrodek Kultury, Sportu i Rekreacji w Kleszczelach, tel. 85 6818054



### WIEŻE WIDOKOWE

Wieża w Muzeum Przyrodniczo - Leśnym BPN w Białowieży (wstęp płatny).

Wieża widokowa Kosy Most w północnej części Białowieckiego Parku Narodowego.

Wieża widokowe: przy rzece Narewka w Białowieży, przy drodze Białowieża - Pogorzelce, przy drodze Teremiski - Budy, w Podolanach.

Wieża widokowa w Gruszkach w Nadleśnictwa Browsk.

Wieża widokowe: „Maruszka” w Siemieniakowszczyźnie, Bindziuga w Siemianówce, w Kruhliku przy zbiorniku wodnym Siemianówka.

Wieża widokowa w Narwi przy rzece Narew.

Platforma widokowa Ostoja żubrów Czoło i Ostoja żubrów Kosy Most w północnej części Białowieckiego Parku Narodowego.

Punkt widokowy przy szlaku „Carska Tropina” w dolinie rzeki Narewka, w północnej części Białowieckiego Parku Narodowego.



Punkt widokowy Ostoja żubrów w Babiej Górze i przy drodze Leśna-Siemianówka w Nadleśnictwie Browsk.

Obiekt widokowy przy „Miejscu Mocy” w Nadleśnictwie Białowieża.

Punkt widokowy między stawami na Topile w Nadleśnictwie Hajnówka.



### NOCLEGI

Informacje o baza noclegowej w regionie Puszczy Białowieckiej można znaleźć na następujących witrynach internetowych:

Lokalna Organizacja Turystyczna „Region Puszczy Białowieckiej”  
[www.lot.bialowieza.pl](http://www.lot.bialowieza.pl)

Centrum Turystyki Regionu Puszczy Białowieckiej  
[www.powiat.hajnówka.pl/ctprb](http://www.powiat.hajnówka.pl/ctprb)

Białowieckie Stowarzyszenie Agroturystyczne „Żubr”  
[www.agrobialowieza.pl](http://www.agrobialowieza.pl)

Agroturystyczne Stowarzyszenie „Puszcza Białowiecka”  
[www.agrokwaterra.eu](http://www.agrokwaterra.eu)





## GASTRONOMIA

◆ członkowie Lokalnej Organizacji Turystycznej „Region Puszczy Białowieskiej”

### HAJNÓWKA

- ◆ Babushka Bistro, ul. 3 Maja 59 k, tel. 535 007 127, dania regionalne, kuchnia wschodnia, obiady domowe, organizacja imprez okolicznościowych
- ◆ Zajazd „Wrota Lasu”, ul. Piłsudskiego 14, tel. 85 876 72 34, [www.wrotalasu.pl](http://www.wrotalasu.pl), kuchnia polska i regionalna, pizza prosto z pieca, desery,
- Bar Domowe Obiady, Andrzej Orzechowski, ul. Warszawska 1 b, tel. 85 876 74 45 , 501 357 684, 509 501 256,
- Bar Szybkiej Obsługi Anatoliusz Trusiewicz, ul. 3 Maja 37, tel. 510 123 417, zapiekanki, hot-dogi, itp.
- Cafe Bar „Pokusa”, ul. Armii Krajowej 26, tel. 85 682 24 50
- Bar&Restauracja „Starówka”, ul. Wierobieja 21, tel. 85 873 14 21, 509 773 416, [www.starowka.euroadres.pl](http://www.starowka.euroadres.pl), kuchnia regionalna, organizacja imprez klimatycznych i okolicznościowych
- GrilluJemy, ul. Armii Krajowej 20, tel. 577 017 373, burgery - całkowicie przygotowywane samodzielnie
- INDOOR jądania, ul. Lipowa 143 c, tel. 792 694 859, śniadania, obiady, kuchnia tradycyjna i wegetariańska, kanapki, buły na ciepło
- Kebab w piwnicy, ul. 3 Maja 59a, tel. 501 277 631, pierogi domowe (różne rodzaje), frytki, kebab, zapiekanki, tortilla (różne rodzaje), hamburger, zestawy obiadowe
- Lokal gastronomiczny, ul. 3 Maja 51, tel. 85 873 33 29, 85 873 33 31, zestawy śniadaniowe i kolacyjne, obiady tradycyjne, imprezy okolicznościowe
- Pizzeria „Alto”, ul. 11 Listopada 1, tel. 505 348 888, [www.altopizza.pl](http://www.altopizza.pl), pizza, kebab, sałatki
- Pizzeria „Siciliana”, ul. Górna 17, tel. 85 683 22 66, [www.pizzeriasiciliana.pl](http://www.pizzeriasiciliana.pl), pizza, kebab, sałatki, dowóz na terenie miasta
- Pizzeria „Vera”, ul. Warszawska 15A, tel. 570 603 561, pizza z pieca
- Restauracja Pizzeria „Pychotka”, ul. Armii Krajowej 20, tel. 537 440 007, [www.pychotka.hajnowka.com](http://www.pychotka.hajnowka.com), zestawy obiadowe, sałatki, pizza, przekąski
- Restauracja „Hajnowianka”, ul. 11 Listopada 1, tel. 503 087 224, 730 986 888, [www.hajnowianka.pl](http://www.hajnowianka.pl), kuchnia polska, regionalna, organizacja imprez okolicznościowych (lokal otwierany tylko na zamówienie)
- Restauracja „Leśny Dworek”, ul. 3 Maja 42, tel. 85 682 51 61, 602 633 040, fax. 85 682 51 61, kuchnia polska, regionalna i międzynarodowa
- Restauracja „Leśniczanka”, ul. Armii Krajowej 26, tel. 85 682 24 50, 600 062 175, 604 611 347, obsługa imprez okolicznościowych i grup zorganizowanych po telefonicznym uzgodnieniu
- Restauracja „Na Bielskiej”, ul. Bielska 23, tel. 786 250139, dania obiadowe, kuchnia regionalna,
- Snacks's food, ul. ks. Ignacego Wierobieja, tel. 791 463 066, sałatki, kanapki grillowane, burgery, hot-dog francuski
- Zajeźdźnik „Ostatni Grosz”, Topiło 4 (przystanek końcowy kolejki wąskotorowej) tel. 606 402 216, [www.ostatnigrosz.pl](http://www.ostatnigrosz.pl), kuchnia regionalna podawana z pieca, organizacja ognisk
- „Żubr”, ul. Warszawska 71 tel. 85 683 20 67, [www.noclegizubr.pl](http://www.noclegizubr.pl), dania regionalne, dania obiadowe, imprezy okolicznościowe
- Stółówka „Wieral” przy Zespole Szkół Zawodowych, ul. 3 Maja 23, tel. 517 172 670, 881 349 965, usługi gastronomiczne, obiady okolicznościowe, catering
- Usługi cateringowe CARINO przy Zespole Szkół z Dodatkową Nauką Języka Białoruskiego, ul. J. Piłsudskiego 3, tel. 502 265 487





- Możliwość korzystania z posiłków obiadowych w stołówkach: - przy Zespole Szkół Ogólnokształcących, ul. J. Piłsudskiego 7, tel. 533 012 511 - przy SP ZOZ w Hajnówce ul. Lipowa 190, tel. 85 682 91 13, 85 682 91 14

### **BIAŁOWIEŻA**

- ◆ „Polana Żubra”, Pogorzelle 47 A, tel. 607 531 995, 85 744 63 32, [www.polanazubra.pl](http://www.polanazubra.pl), sala konsumpcyjna z kominkiem, zadaszona i oświetlona wiata, organizacja ognisk i imprez okolicznościowych, latem stoliki na wolnym powietrzu, pełne wyżywienie, dania regionalne, własne przetwory domowe, możliwość obserwacji ptaków i zwierząt, wypożyczalnia rowerów, materiały promocyjne regionu i pamiątki
- ◆ Restauracja „STOCZEK 1929”, ul. Waszkiewicza 74, tel. 601 588 828, 85 7303209, [www.stoczek1929.pl](http://www.stoczek1929.pl), specjały kuchni białoruskiej, ukraińskiej, litewskiej, żydowskiej, polskiej i rosyjskiej, imprezy okolicznościowe, wieczory koneserów itp., latem stoliki w sadzie, pamiątki z regionu



- ◆ „Restauracja Carska”, ul. Stacja Towarowa 4, tel. 85 681 21 19, 602 243 228 fax. 85 681 21 13, [www.restauracjacarska.pl](http://www.restauracjacarska.pl), kuchnia rosyjska, kuchnia polska, organizacja kuligów, ognisk, przyjęć okolicznościowych
- Bar Biesiada, ul. Sportowa 2, tel. 796 642 012, kuchnia regionalna, dziczyzna, kawiarnia
- Bike Cafe, ul. Kolejowa, tel. 733 587 583, kawiarnia oferująca kawę, herbatę oraz duży wybór regionalnych napojów, polskich i litewskich
- Gospoda „Pasibrzuch”, ul. Nowa 32, tel. 85 68 12 778 / 602 261 738, [www.wypoczynekwbialowiezy.pl](http://www.wypoczynekwbialowiezy.pl), kuchnia regionalna, myśliwska, taras, bar, organizacja imprez okolicznościowych
- Karczma Osoczniaka, Budy 41, tel. 660 681 274, 664 775 554, [www.siolobudy.pl](http://www.siolobudy.pl), kuchnia regionalna, białoruska, ukraińska, dania z dziczyzny (w menu m.in. wareniki, bliny, soljanka i szurpa, kozacki smakojed),
- Klubokawiarnia Walizka, ul. Waszkiewicza 148, tel. 505 323 427, organizacja imprez kulturalnych (wernisaży, warsztatów itp.), lekkie posiłki, ciasta, desery
- „Knieja” przy DPS „Rokitnik”, ul. Centura 2, tel. 85 681 24 24, 85 681 25 08, kuchnia regionalna
- Pensjonat „Unikat”, ul. Waszkiewicza 39, tel./fax 85 681 27 74, [www.unikat.bialowieza.pl](http://www.unikat.bialowieza.pl), kuchnia regionalna, dziczyzna
- Pizzeria „Siciliana”, ul. Waszkiewicza 22, tel. 85 681 25 54, [www.pizzeria-bialowieza.pl](http://www.pizzeria-bialowieza.pl), oryginalna pizza Siciliana, dania gorące, przystawki
- Restauracja „Gospoda pod Żubrem”, ul. Kolejowa 17, tel. 608 192 955 [www.gospodapodzubrem.pl](http://www.gospodapodzubrem.pl), kuchnia regionalna, dania domowe
- Restauracja „Parkowa”, ul. Park Pałacowy 11, tel. 85 730 34 46, 721 294 337, [www.parkowa.bialowieza.pl](http://www.parkowa.bialowieza.pl), kuchnia regionalna, myśliwska „Białowieskie Jadło”, organizacja imprez okolicznościowych
- Restauracja w Hotelu „Białowieski\*\*\*\*”, ul. Waszkiewicza 218 b, tel/fax: 85 7444 380, Fax: 85 7444 534, recepcja: 85 681 20 22, [www.hotel.bialowieza.pl](http://www.hotel.bialowieza.pl), kuchnia polska, regionalna i międzynarodowa
- Regionalna Restauracja w Hotelu Żubrowka\*\*\*\*, ul. Olgi Gabiec 6, tel. 85 682 94 34, fax. 85 681 25 70, [www.hotel-zubrowka.pl](http://www.hotel-zubrowka.pl), także kawiarnia oraz Klub Nocny „Carski Buduar”, kuchnia regionalna, dziczyzna
- Dworek „Gawra”, ul. M. Polecha 2, tel. 85 681 28 04, fax 85 681 24 84 [www.gawra.bialowieza.com](http://www.gawra.bialowieza.com), kuchnia regionalna
- Zajazd Myśliwski „U Kolarza”, Budy 73, tel. 792 354 371, kuchnia puszczańska, organizacja rajdów rowerowych, imprezy okolicznościowe, spotkania biesiadne, kuligi, ogniska
- Zajazd „Nad Stawami” (parking przy biurze PTTK Białowieża), tel. 608 192 955, kuchnia regionalna
- Możliwość korzystania z posiłków obiadowych: - w Szkole Podstawowej (ul. Waszkiewicza 2), tel. 681 23 97 - w Zespole Szkół Leśnych (Park Dyrekcyjny 1), tel. 681 24 04

### **DUBICZE CERKIEWNE**

- ◆ Zajazd „U Jana” przy drodze Hajnówka – Kleszczele, tel. 501 294 562, 692 888 852, dania obiadowe, tradycyjna kuchnia podlaska i białoruska
- ◆ Pub „Sena”, ul. Parkowa 1, tel. 85 685 21 50, 601 258 327, [www.koral-dubicze.webd.pl](http://www.koral-dubicze.webd.pl), kuchnia regionalna
- Dom Gościnny Pronar, ul. Główna 5, tel. 85 685 20 13, 608 736 166, [www.domgoscinydubicze.pl](http://www.domgoscinydubicze.pl), dania obiadowe, imprezy okolicznościowe

### **NAREWKA**

- ◆ Restauracja Bojarski Gościniec ul. Ogrodowa 28, tel. 606 232 528, 606 264 022, 85 676 05 76, [www.bojarskigosciniac.eu](http://www.bojarskigosciniac.eu), kuchnia regionalna, dania obiadowe, imprezy okolicznościowe
- Restauracja „Carska Komnata”, ul. Hajnowska 2/1, tel. 85 685 83 88, 609 850 957, 721 907 000, [www.dworbartnika.pl](http://www.dworbartnika.pl), kuchnia regionalna, dania obiadowe, imprezy okolicznościowe, dania na bazie miodu
- Restauracja „Stara Gospoda”, ul. Hajnowska 35, tel. 85 685 83 15, 501 784 982, 792 694 859, kuchnia regionalna, dania obiadowe



### **NAREW**

- Bar na stacji benzynowej, ul. Ogrodowa 31, tel. 85 681 61 91, dania obiadowe na wcześniejsze telefoniczne zamówienie
- Pizzeria Siciliana, Bielska 20, tel. 509 424 399, [www.narew.siciliana.pl](http://www.narew.siciliana.pl), pizza, dania regionalne kuchni podlaskiej
- Restauracja „Piekielna Kuchnia”, ul. Bielska 47 b, tel. 660 797 288, kuchnia regionalna

### **KLESZCZELE**

- Karczma „U Walentego”, Plac Parkowy 34, tel. 85 681 80 92, 507 084 192, kuchnia regionalna, wyżywienie grupowe po wcześniejszym telefonicznym uzgodnieniu
- Stołówka przy Zespole Szkół w Kleszczelach, ul. Plac Parkowy 4, tel. 85 681 81 16 - dla zorganizowanych grup po uprzednim zamówieniu posiłków



### **PRZYDATNE ADRESY**

[www.powiat.hajnówka.pl/ctrpb](http://www.powiat.hajnówka.pl/ctrpb)

Centrum Turystyki Regionu Puszczy Białowieskiej

[www.powiat.hajnówka.pl](http://www.powiat.hajnówka.pl)

Starostwo Powiatowe w Hajnówce

[www.bpn.com.pl](http://www.bpn.com.pl)

Białowieski Park Narodowy,

[www.bpn.treespot.pl](http://www.bpn.treespot.pl)

Aplikacja mobilna Białowieskiego Parku Narodowego

[www.e-puszcza.pl](http://www.e-puszcza.pl)

Portal Lasów Państwowych - Nadleśnictwa: Białowieża, Browsk, Hajnówka, Obieżyłaz - mobilny przewodnik po Puszczy Białowieskiej

[www.lot.bialowieza.pl](http://www.lot.bialowieza.pl)

Lokalna Organizacja Turystyczna „Region Puszczy Białowieskiej”

[www.bialowieza.gmina.pl](http://www.bialowieza.gmina.pl)

Gmina Białowieża

[www.turystyczna.hajnówka.pl](http://www.turystyczna.hajnówka.pl),

[www.hajnówka.pl](http://www.hajnówka.pl)

Miasto Hajnówka

[www.gmina-hajnówka.pl](http://www.gmina-hajnówka.pl)

Gmina Hajnówka

[www.turystyczna.narewka.pl](http://www.turystyczna.narewka.pl),

[www.narewka.pl](http://www.narewka.pl)

Gmina Narewka

[www.siemianówka.pl](http://www.siemianówka.pl)

Siemianówka i okolice

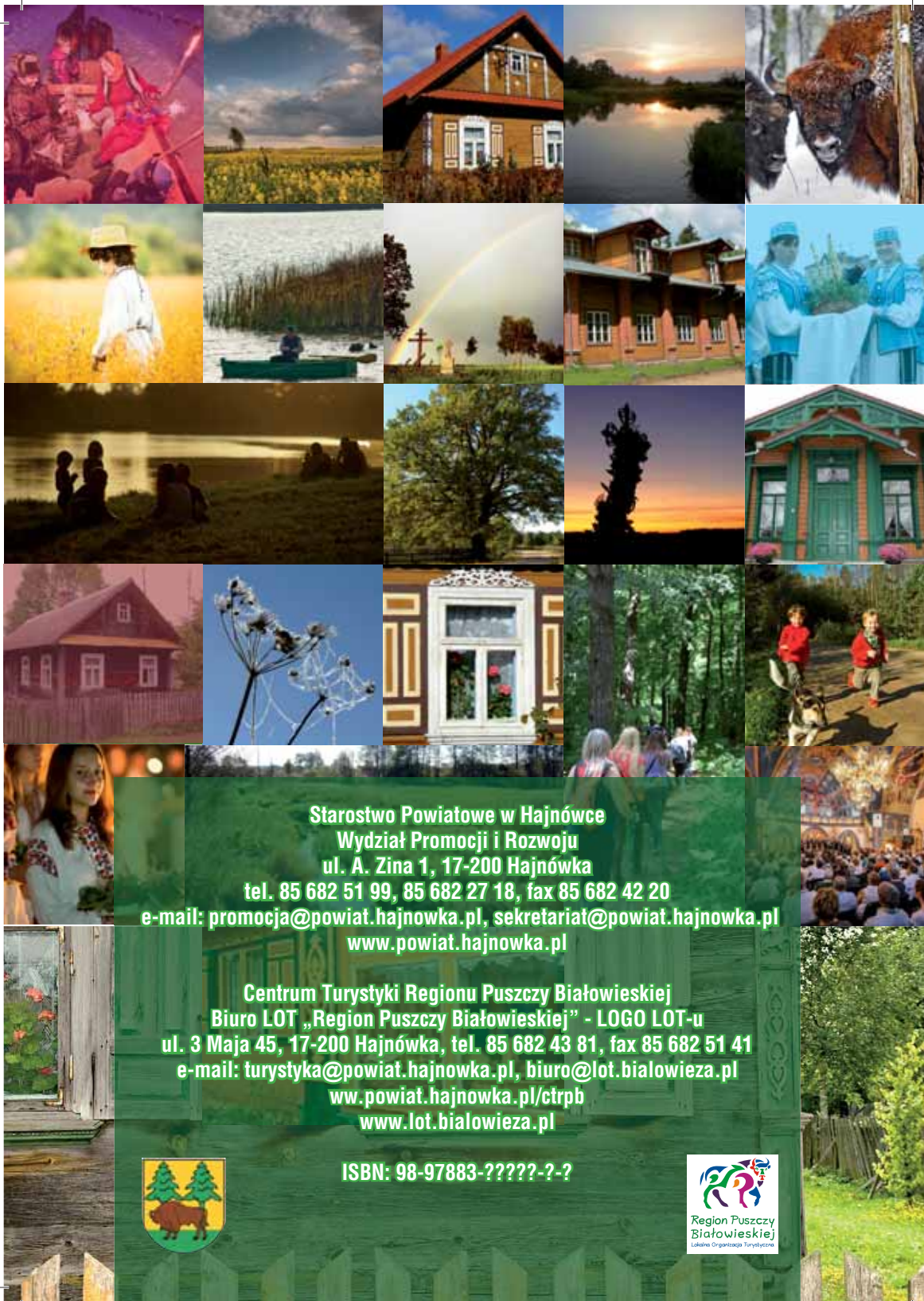


[www.dubicze-cerkiewne.pl](http://www.dubicze-cerkiewne.pl)  
Gmina Dubicze Cerkiewne  
[www.kleszczele.pl](http://www.kleszczele.pl)  
Miasto i Gmina Kleszczele  
[www.czeremcha.pl](http://www.czeremcha.pl)  
Gmina Czeremcha  
[www.narew.gmina.pl](http://www.narew.gmina.pl)  
Gmina Narew

[www.ugczyze.pl](http://www.ugczyze.pl)  
Gmina Czyże  
[www.agrokwatera.eu](http://www.agrokwatera.eu)  
Agroturystyczne Stowarzyszenie  
„Puszcza Białowieska”  
[www.agrobialowieza.pl](http://www.agrobialowieza.pl)  
Białowieskie Stowarzyszenie  
Agroturystyczne „Żubr”







Starostwo Powiatowe w Hajnówce  
 Wydział Promocji i Rozwoju  
 ul. A. Zina 1, 17-200 Hajnówka  
 tel. 85 682 51 99, 85 682 27 18, fax 85 682 42 20  
 e-mail: [promocja@powiat.hajnowka.pl](mailto:promocja@powiat.hajnowka.pl), [sekretariat@powiat.hajnowka.pl](mailto:sekretariat@powiat.hajnowka.pl)  
[www.powiat.hajnowka.pl](http://www.powiat.hajnowka.pl)

Centrum Turystyki Regionu Puszczy Białowieskiej  
 Biuro LOT „Region Puszczy Białowieskiej” - LOGO LOT-u  
 ul. 3 Maja 45, 17-200 Hajnówka, tel. 85 682 43 81, fax 85 682 51 41  
 e-mail: [turystyka@powiat.hajnowka.pl](mailto:turystyka@powiat.hajnowka.pl), [biuro@lot.bialowieza.pl](mailto:biuro@lot.bialowieza.pl)  
[www.powiat.hajnowka.pl/ctrpb](http://www.powiat.hajnowka.pl/ctrpb)  
[www.lot.bialowieza.pl](http://www.lot.bialowieza.pl)

ISBN: 98-97883-?????-?-?

